

令和3年6月14日
総務部総務課

あらたに生じた土地の確認について

公有水面の埋立てに伴い、下記のとおり、本区の区域内にあらたに土地が生じたので、地方自治法第9条の5第1項の規定に基づき、これを確認する。

記

1. 所在

第2工区B区口2分区

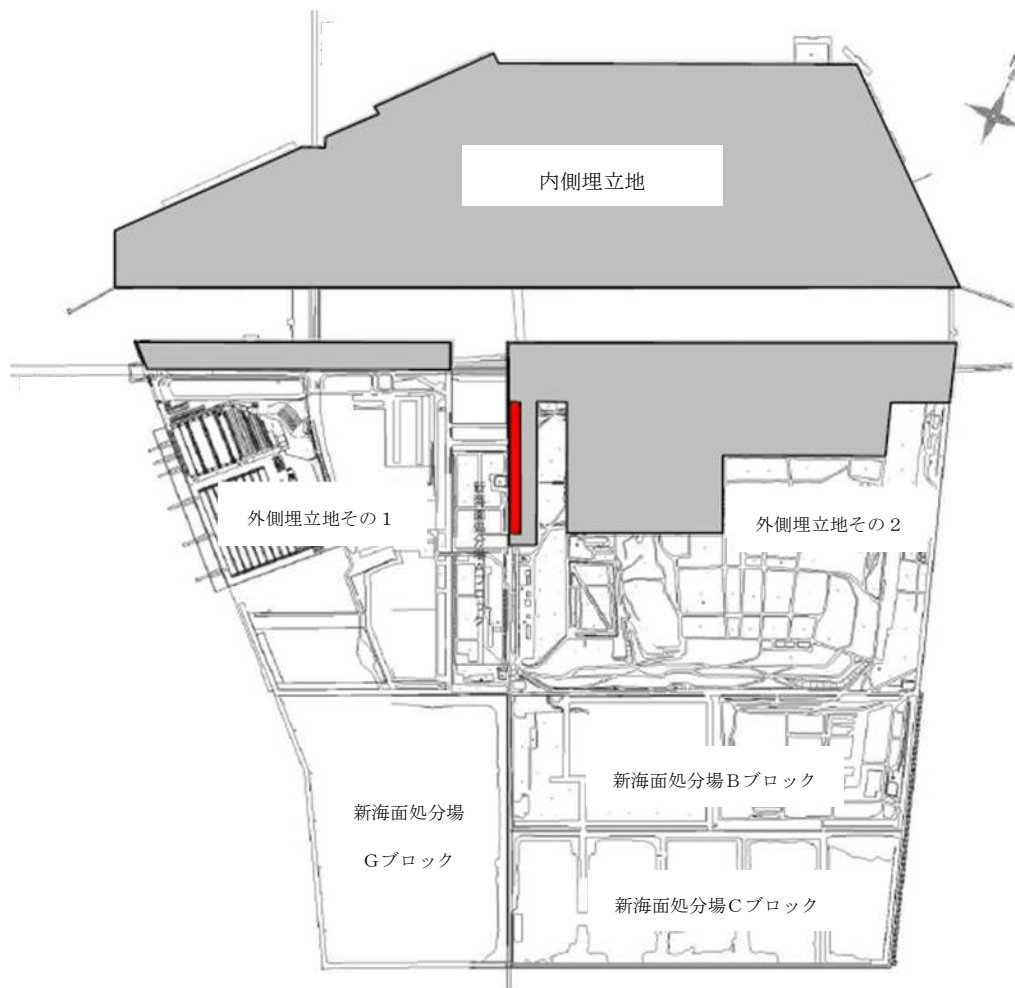
江東区海の森三丁目南側地先中央防波堤外側公有水面



(「あらたに生じた土地の区域図」のとおり)

2. 面積

19,640.50 平方メートル

あらたに生じた土地の区域図



あらたに生じた土地の区域	
あらたに生じた土地の確認 実施済区域	

※令和2年区議会第1回定例会にて、「あらたに生じた土地の確認」の議決を得た区域。