

4. まとめと今後の調査

4.1 緑被調査と緑視率調査のまとめ

4.1.1 緑被調査と緑視率調査の結果

本調査における、緑被調査と緑視率調査の結果を以下に示す。

<調査結果>

<区全体>

- ・ 緑被率は、21.01%となり、前回調査から2.31%の増加であった。
- ・ 緑視率は、17.84%となり、前回調査から0.77%の増加であった。

<地区別>

- ・ 緑被率は、湾岸地区が26.67%で最も高く、次いで南部地区が20.62%、深川南部地区が17.64%であった。
- ・ 緑被率の増減は、湾岸地区が4.88%で最も上昇し、次いで深川南部地区が1.05%、南部地区が0.79%であった。
- ・ 緑視率は、南部地区が24.60%で最も高く、次いで湾岸地区が21.94%、深川南部地区が16.07%であった。
- ・ 緑視率の増減は、南部地区が2.02%で最も上昇し、次いで湾岸地区が1.05%、城東南部地区が0.83%であった。

表 4-1 緑被調査と緑視率調査の結果

項目	緑被調査	緑視率調査	緑被調査 (増減)	緑視率調査 (増減)	
区全体	21.01%	17.84%	2.31%	0.77%	
地区	深川北部	14.48%	12.30%	0.01%	0.23%
	深川南部	17.64%	16.10%	1.05%	-0.46%
	城東北部	15.60%	14.40%	0.64%	0.25%
	城東南部	16.16%	14.90%	0.08%	0.83%
	南部	20.62%	24.60%	0.79%	2.02%
	湾岸	26.67%	21.90%	4.88%	1.05%
町目	上位3町目 若洲：46.93% 毛利：33.02% 夢の島：30.18%	夢の島：36.80% 若洲：34.70% 豊洲：31.20%	豊洲：3.71% 新木場：2.70% 東雲：2.41%	若洲：7.10% 佐賀：4.90% 豊洲：4.90% 潮見：4.30%	
	下位3町目 千田：4.69% 常盤：5.61% 海辺：5.90%	千田：5.30% 高橋：6.40% 海辺：7.60%	有明：-2.07% 石島：-0.90% 若洲：-0.90% 海辺：-0.89%	夢の島：-3.10% 冬木：-2.50% 永代：-2.30% 新大橋：-2.30%	
町丁目	上位3町丁目 若洲三丁目：87.20% 夢の島二丁目：65.52% 木場四丁目：60.30%	若洲三丁目：55.70% 豊洲一丁目：41.20% 青海二丁目：41.20%	豊洲五丁目：5.45% 新大橋三丁目：5.06% 豊洲六丁目：4.42%	若洲三丁目：29.50% 青海二丁目：8.30% 豊洲四丁目：7.20%	
	下位3町丁目 新大橋二丁目：3.37% 有明四丁目：3.98% 森下一丁目：4.54%	北砂四丁目：1.10% 亀戸五丁目：3.40% 平野一丁目：3.70% 扇橋三丁目：3.70%	有明一丁目：-10.85% 新大橋二丁目：-5.19% 若洲二丁目：-4.83%	古石場三丁目：-9.30% 枝川一丁目：-5.00% 東陽二丁目：-4.50%	

※表中の赤字は増加を示す。青字は減少を示す。

4. まとめと今後の調査

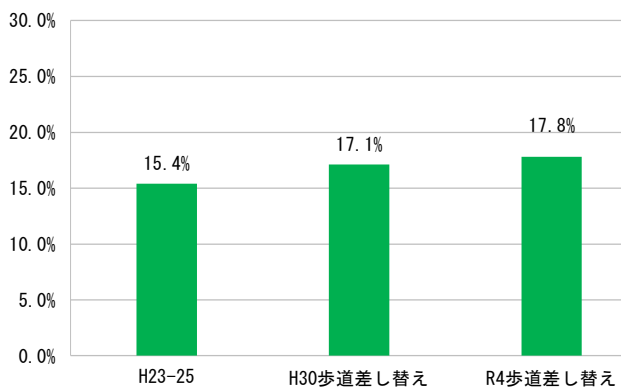


図 4-1 区全体の平均緑視率の推移 (歩道差し替え)

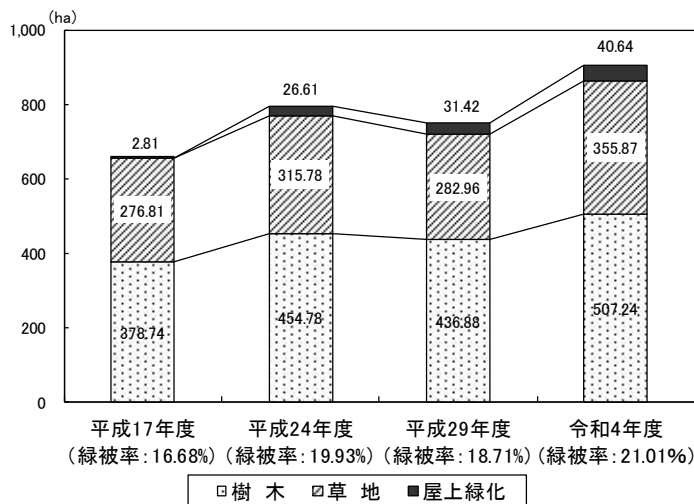


図 4-2 緑被地面積の推移

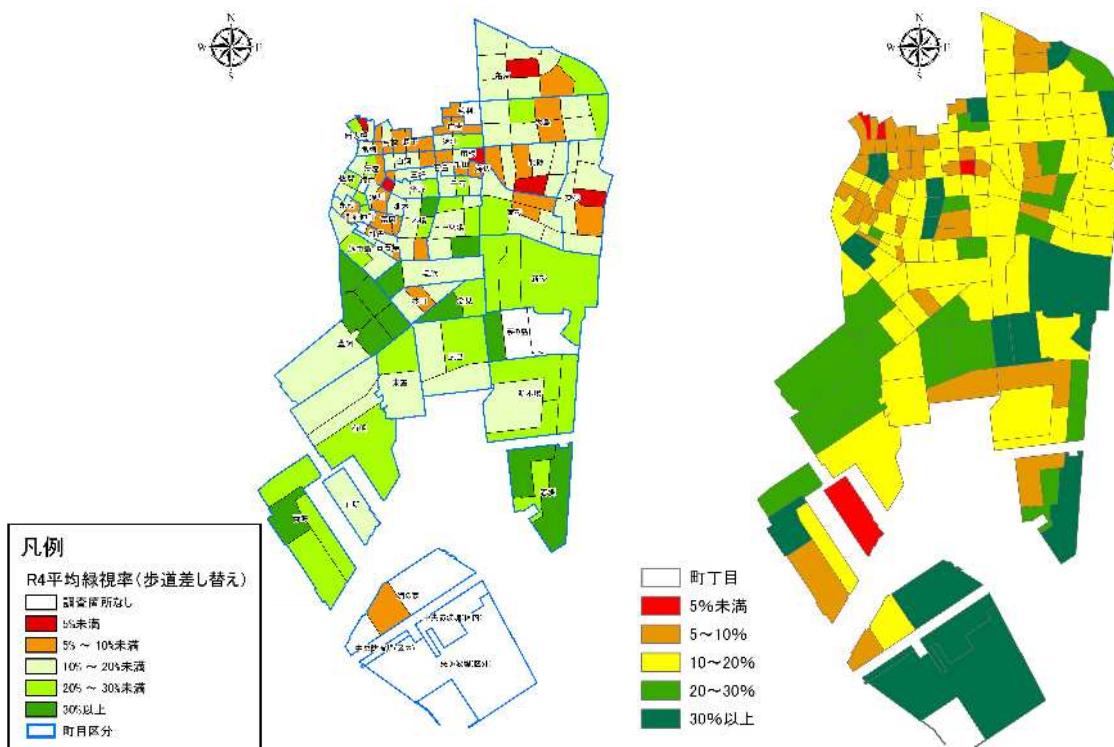


図 4-3 左：町丁目別の平均緑視率 右：町丁目別の緑被率分布

4.1.2 緑被率と緑視率の関係

本調査の結果、地区別の緑被率、緑視率の高低は類似した結果が得られ、どちらの調査でも臨海部の地区で数値が高く、区の北側の市街地である地区は数値が低い結果であった。また、町目も同様の傾向がみられ、全ての町目ではないが、上位下位ともに同じ町目が抽出された。

これらの傾向から、緑被率と緑視率には相関関係があることが推察される。そこで、町目別の緑被率と緑視率の関係をみたところ、緑視率が高くなるにつれて緑被率も高くなるといった関係がややみられた。また、町丁目別でも同様の結果が得られた。

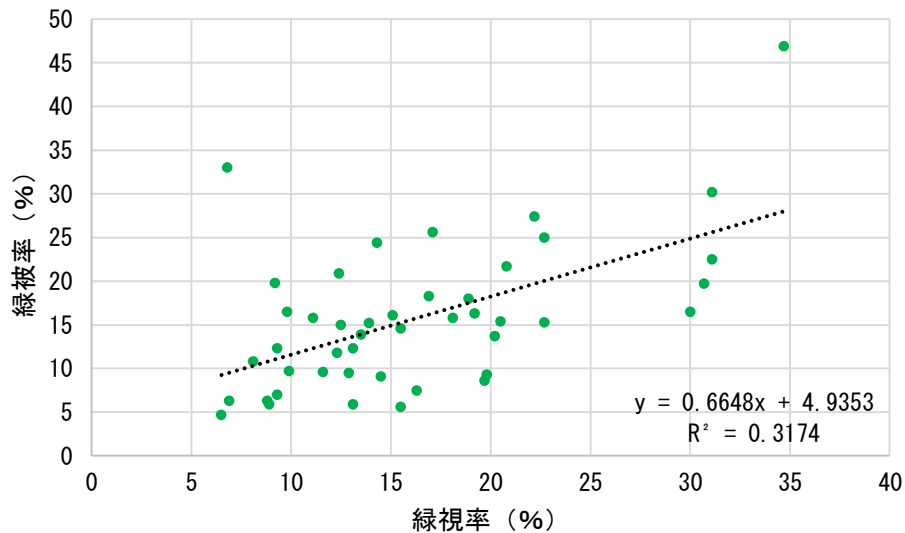


図 4-4 町目別の緑視率と緑被率の相関

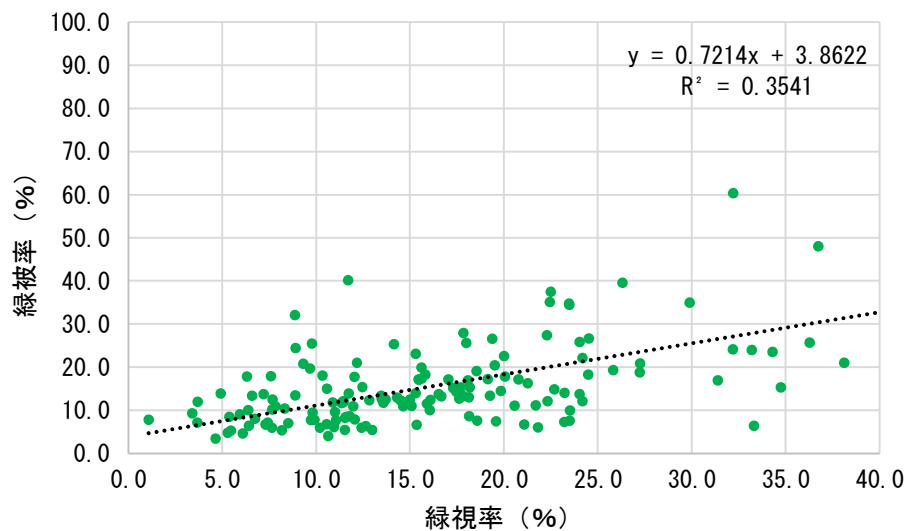
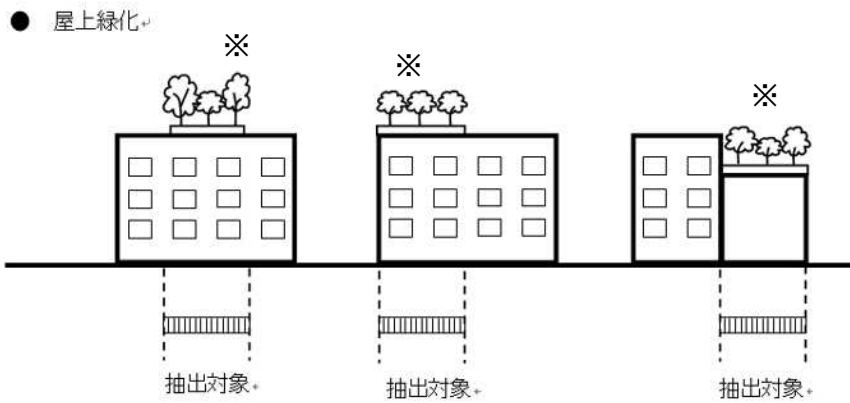
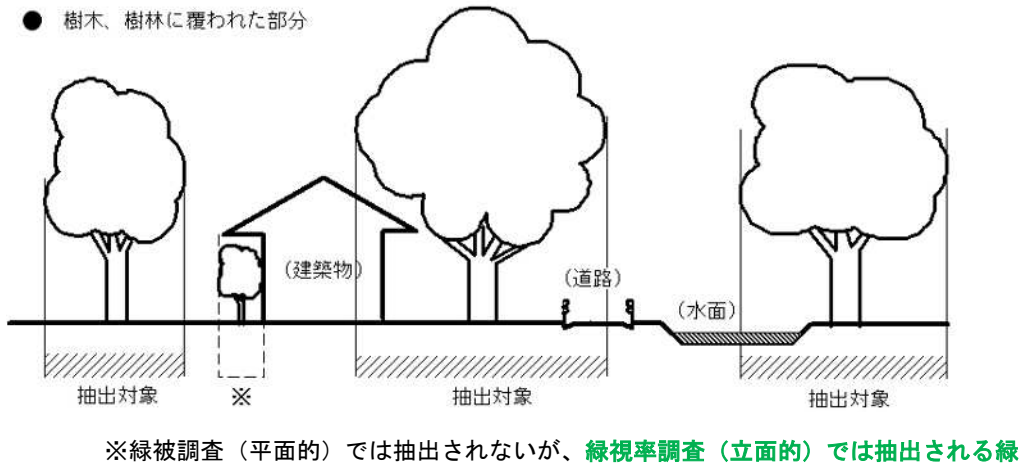


図 4-5 町丁目別の緑視率と緑被率の相関

4. まとめと今後の調査

一方で、緑被率と緑視率の関係性が低い町目、町丁目については、調査手法による違いが大きいことが考えられる。それは、緑被調査が平面的に緑を抽出するのに対して、緑視率は立面的に緑を抽出することから、下図のように双方の調査では抽出される緑の量が異なる場合がある。このような場合もあるが、緑被率と緑視率の関係性は高い結果となっている。

今後も区内における緑視及び緑被の実態を調査していくことでデータを蓄積し、緑視率と緑被率の関係を検討していくものとする。



東京都「緑被率標準調査マニュアル」昭和63年10月を基にして作成)

図 4-6 緑被調査と緑視率調査で抽出される緑の違い

4.1.3 目標達成に向けて

本調査の結果、緑被率、緑視率ともに、前回調査よりも上昇している結果となったが、江東区みどりの基本計画（R2）に掲げた令和11年度目標値である22%は超えなかった。

今後も目標達成に向けて緑地の保全や緑化の推進を図っていくために、以下に課題を整理する。

<緑被率・緑視率の向上>

- ・深川北部地区、深川南部地区や城東北部地区、城東南部地区における市街地では、住宅や民間施設等の敷地内緑化がみられたが、街路樹のように連続した緑にはならないため、緑視率が低い傾向であった。このような箇所の緑視率を向上させるためには、ベランダ緑化や壁面緑化、フェンス緑化等による区民や事業者が取り組む緑化への支援が必要と考えられる。
- ・南部地区、湾岸地区においては、すでに豊富な緑があることから、今後はそれらの緑を守っていくために、継続して適切な維持管理をしていく必要があると考えられる。
- ・街路樹や中央分離帯の草木、住宅団地等の樹木などの連続した緑については、剪定時期を把握することで、本来の緑の量を把握することができるため、今後の調査においては前回調査との調査時期だけでなく、剪定時期も考慮した調査時期を検討していく必要があると考えられる。
- ・南部地区や湾岸地区は、工業地域、工業専用地域が多いことから、市街地よりも未利用地が多いことが考えられる。このことから、新たな緑化環境の形成を図ることも必要と考えられる。
- ・「江東区緑化計画の手引き」により、基準に該当する規模の建築工事、宅地開発を行う際には一定規模の緑化をするように定めているが、今後、緑化基準に該当しない建物（中高層住宅や商業店舗）に対しても、施設緑化を促すような施策の検討が必要と考えられる。

<緑被率の向上>

- ・緑化可能面積の推計の結果から、未利用地等の開発による緑化だけでは、目標値22%の達成が困難であることが推察された。目標値を達成するためには、未利用地等の開発だけでなく、民間施設等における屋上緑化の推進が必要と考えられる。

<緑視率の向上>

- ・深川地域や城東地域における市街地では、建物が密集しており、緑化余地のある土地がほとんど存在していないことから、そのような地域では、花壇や植木など、個人でも容易にできる緑化活動を促す施策の検討が必要と考えられる。

4. まとめと今後の調査

4.2 今後の調査

本区では、令和2年に江東区都市計画マスタープランに定めている地区別取組方針の区域を一部改正している。

そのため、今後は、改正後の調査区分で調査を継続していくこととする。以下に改正後の調査区分で集計した本調査の結果を示す。

表 4-2 今後の調査区分による結果

地区名	箇所数	平均緑視率 (%)	
		R4	R4 (歩道差し替え)
深川北部地区	242	11.7	12.3
深川南部地区	227	15.0	16.1
城東北部地区	310	14.3	14.4
城東南部地区	297	14.6	14.9
南部地区西	224	26.3	27.0
南部地区東	161	19.3	21.2
湾岸地区	266	21.3	21.9
総計	1,727	17.2	17.8

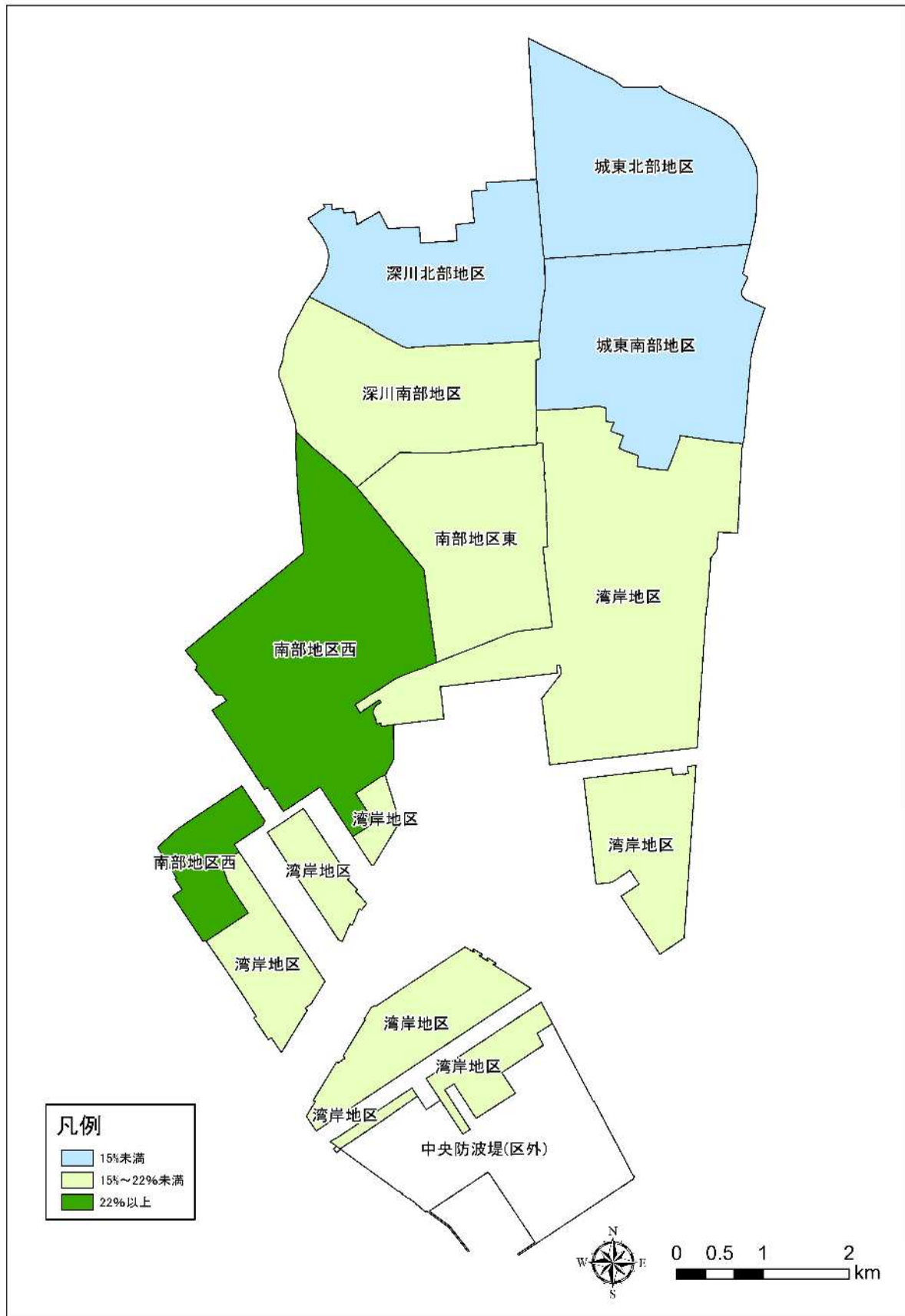


図 4-7 今後の調査区分による地区別の平均緑視率

< 参 考 资 料 >

<参考資料>

<参考資料>

1. 中央防波堤の緑被状況

区分	平成29年度		令和4年度		増減 (R04-H29)	
	面積 (ha)	構成比 (%)	面積 (ha)	構成比 (%)	面積 (ha)	構成比 (%)
樹木	37.22	5.50	11.60	2.96	▲ 25.62	▲ 2.54
草地	189.96	28.06	142.74	36.42	▲ 47.22	8.36
屋上樹木	0.05	0.01	0.00	0.00	▲ 0.05	▲ 0.01
屋上草地	0.09	0.01	0.01	0.00	▲ 0.08	▲ 0.01
緑被地	227.32	33.58	154.35	39.38	▲ 72.97	5.80
水面	56.64	8.37	30.79	7.86	▲ 25.85	▲ 0.51
裸地	163.96	24.22	81.94	20.91	▲ 82.01	▲ 3.31
建物・道路等	229.01	33.83	124.84	31.85	▲ 104.17	▲ 1.98
中央防波堤全体	676.92	100.00	391.92	100.00	▲ 285.00	-

2. 中央防波堤を含む全体の緑被状況

区分	平成29年度		令和4年度		増減 (R04-H29)	
	面積 (ha)	構成比 (%)	面積 (ha)	構成比 (%)	面積 (ha)	構成比 (%)
樹木	474.10	10.10	518.84	11.06	44.74	0.95
草地	472.92	10.08	498.61	10.62	25.69	0.55
屋上樹木	7.93	0.17	8.10	0.17	0.17	0.00
屋上草地	23.63	0.50	32.55	0.69	8.92	0.19
緑被地	978.58	20.85	1058.10	22.55	79.52	1.69
水面	585.27	12.47	561.97	11.97	▲ 23.31	▲ 0.50
裸地	297.98	6.35	212.02	4.52	▲ 85.96	▲ 1.83
建物・道路等	2831.09	60.33	2860.83	60.96	29.74	0.63
全体	4,692.92	100.00	4,692.92	100.00	0.00	-

3. 町丁目別の緑被状況

町丁目	面積 (ha)					緑被地 (ha)	緑被率 (%)	水面 (ha)	裸地 (ha)
		樹木 (ha)	草地 (ha)	屋上 樹木 (ha)	屋上 草地 (ha)				
清澄一丁目	10.00	0.44	0.04	0.02	0.05	0.54	5.42	3.00	0.30
清澄二丁目	10.00	3.16	0.32	0.01	0.01	3.50	35.03	0.55	0.22
清澄三丁目	11.00	3.05	0.45	0.01	0.00	3.52	31.99	1.57	0.23
常盤一丁目	8.00	0.41	0.03	0.01	0.03	0.47	5.91	2.73	0.01
常盤二丁目	6.00	0.30	0.00	0.00	0.01	0.31	5.22	0.46	0.03
新大橋一丁目	9.00	0.48	0.03	0.01	0.01	0.54	5.95	3.13	0.10
新大橋二丁目	6.00	0.17	0.01	0.01	0.02	0.20	3.37	0.00	0.01
新大橋三丁目	6.00	0.38	0.08	0.01	0.03	0.50	8.40	0.00	0.21
森下一丁目	5.00	0.17	0.02	0.01	0.03	0.23	4.54	0.00	0.03
森下二丁目	7.00	0.33	0.02	0.01	0.02	0.38	5.41	0.00	0.20
森下三丁目	13.00	0.81	0.03	0.02	0.04	0.90	6.96	0.43	0.16
森下四丁目	9.00	0.51	0.05	0.02	0.03	0.60	6.70	0.45	0.28
森下五丁目	9.00	0.52	0.03	0.02	0.03	0.60	6.63	0.86	0.64
平野一丁目	5.00	0.34	0.01	0.00	0.00	0.36	7.12	0.22	0.00
平野二丁目	11.00	1.04	0.10	0.00	0.05	1.20	10.87	0.44	0.03
平野三丁目	8.00	0.96	0.08	0.00	0.01	1.06	13.19	0.28	0.35
平野四丁目	13.00	4.75	0.37	0.00	0.01	5.14	39.50	0.90	0.98
三好一丁目	3.00	0.24	0.01	0.01	0.00	0.25	8.41	0.00	0.00
三好二丁目	5.00	0.29	0.01	0.00	0.00	0.30	6.08	0.00	0.02
三好三丁目	6.00	0.40	0.02	0.01	0.01	0.45	7.42	0.00	0.03
三好四丁目	7.00	0.78	0.05	0.01	0.06	0.90	12.84	0.28	0.00
白河一丁目	7.00	0.99	0.05	0.02	0.01	1.07	15.30	0.38	0.35
白河二丁目	8.00	0.63	0.03	0.02	0.01	0.69	8.60	0.45	0.01
白河三丁目	8.00	0.45	0.03	0.04	0.03	0.54	6.75	0.45	0.18
白河四丁目	10.00	1.68	0.04	0.03	0.02	1.77	17.74	0.94	0.32
高橋	5.00	0.25	0.03	0.01	0.03	0.32	6.34	0.36	0.20
佐賀一丁目	10.00	0.56	0.03	0.02	0.05	0.66	6.58	2.35	0.06
佐賀二丁目	10.00	0.80	0.19	0.02	0.19	1.21	12.06	2.76	0.03
永代一丁目	9.00	1.00	0.06	0.01	0.01	1.07	11.85	2.53	0.03
永代二丁目	11.00	0.76	0.04	0.01	0.04	0.85	7.75	0.56	0.01
福住一丁目	6.00	0.35	0.02	0.00	0.03	0.40	6.66	0.16	0.03
福住二丁目	5.00	0.48	0.01	0.00	0.05	0.54	10.86	0.37	0.00
深川一丁目	8.00	0.83	0.09	0.01	0.08	1.01	12.60	0.19	0.12
深川二丁目	14.00	0.99	0.02	0.02	0.08	1.12	7.97	0.22	0.28
冬木	13.00	1.39	0.13	0.02	0.05	1.59	12.25	0.73	0.36
門前仲町一丁目	7.00	0.45	0.05	0.01	0.02	0.53	7.56	0.17	0.25
門前仲町二丁目	4.00	0.17	0.04	0.01	0.02	0.24	5.88	0.15	0.00
富岡一丁目	14.00	2.69	0.03	0.00	0.02	2.75	19.66	0.50	0.78
富岡二丁目	6.00	0.46	0.06	0.00	0.03	0.54	9.04	0.50	0.03
牡丹一丁目	4.00	0.49	0.04	0.00	0.01	0.53	13.29	0.28	0.04
牡丹二丁目	5.00	0.94	0.09	0.00	0.01	1.04	20.70	0.34	0.25
牡丹三丁目	7.00	0.90	0.03	0.01	0.03	0.97	13.82	0.53	0.10
古石場一丁目	4.00	0.29	0.03	0.00	0.00	0.33	8.22	0.04	0.00
古石場二丁目	6.00	0.51	0.01	0.06	0.03	0.60	10.01	0.05	0.05
古石場三丁目	4.00	0.36	0.04	0.00	0.00	0.40	9.96	0.38	0.05
越中島一丁目	18.00	2.50	0.74	0.01	0.00	3.24	18.02	6.34	0.04
越中島二丁目	28.00	5.50	4.21	0.01	0.00	9.72	34.70	4.69	0.10
越中島三丁目	25.00	3.35	0.70	0.05	0.67	4.76	19.05	3.05	1.41
塩浜一丁目	25.00	3.02	1.02	0.03	0.14	4.22	16.89	4.31	0.24
塩浜二丁目	78.00	6.36	3.11	0.07	0.33	9.88	12.66	10.77	1.51
枝川一丁目	23.00	1.93	1.00	0.03	0.10	3.06	13.31	4.63	0.35
枝川二丁目	17.00	0.77	0.34	0.01	0.08	1.20	7.06	2.44	0.03
枝川三丁目	18.00	1.76	0.73	0.00	0.07	2.56	14.24	4.33	0.40

<参考資料>

町丁目	面積 (ha)					緑被地 (ha)	緑被率 (%)	水面 (ha)	裸地 (ha)
		樹木 (ha)	草地 (ha)	屋上 樹木 (ha)	屋上 草地 (ha)				
豊洲一丁目	30.00	2.98	0.76	0.18	0.10	4.03	13.43	18.54	0.00
豊洲二丁目	28.00	3.17	2.53	0.20	0.68	6.58	23.50	8.49	0.73
豊洲三丁目	31.00	5.24	1.03	0.34	0.85	7.46	24.07	2.72	0.47
豊洲四丁目	28.00	3.35	0.80	0.03	0.10	4.27	15.24	4.18	1.12
豊洲五丁目	26.00	4.30	1.62	0.06	0.69	6.66	25.60	6.86	0.04
豊洲六丁目	103.00	10.14	9.16	0.80	6.21	26.31	25.55	46.71	0.70
東雲一丁目	52.00	6.53	1.48	0.22	1.26	9.49	18.24	9.91	1.46
東雲二丁目	70.00	6.60	2.54	0.04	0.57	9.75	13.93	6.44	0.93
有明一丁目	79.00	11.09	8.09	0.21	0.56	19.95	25.26	30.81	13.02
有明二丁目	48.00	6.76	2.91	0.29	1.11	11.07	23.06	0.02	2.80
有明三丁目	151.00	16.78	10.77	0.56	0.99	29.10	19.27	0.39	2.98
有明四丁目	71.00	1.78	0.33	0.02	0.70	2.83	3.98	0.57	0.21
辰巳一丁目	55.00	10.10	4.91	0.02	0.29	15.31	27.84	14.45	2.24
辰巳二丁目	84.00	11.99	10.02	0.01	0.35	22.37	26.63	28.27	1.33
辰巳三丁目	57.00	3.31	1.30	0.01	0.27	4.89	8.58	6.45	0.23
潮見一丁目	31.00	4.42	1.99	0.04	0.06	6.50	20.96	8.66	1.39
潮見二丁目	38.00	2.89	3.82	0.10	0.30	7.12	18.73	7.99	0.97
青海一丁目	56.00	6.86	5.07	0.05	0.38	12.36	22.08	0.01	1.15
青海二丁目	54.00	10.59	4.81	0.35	0.71	16.45	30.45	0.20	3.79
青海三丁目	82.00	2.74	3.17	0.00	0.00	5.91	7.20	0.06	0.40
青海四丁目	56.00	4.87	1.28	0.00	0.02	6.17	11.01	0.35	0.66
千石一丁目	15.00	2.04	0.23	0.00	0.02	2.29	15.24	0.62	0.65
千石二丁目	10.00	1.08	0.24	0.01	0.07	1.40	14.01	0.16	0.36
千石三丁目	9.00	1.13	0.25	0.06	0.11	1.55	17.17	0.26	0.02
石島	8.00	0.50	0.07	0.01	0.02	0.60	7.50	0.10	0.35
千田	8.00	0.31	0.02	0.04	0.01	0.37	4.69	0.00	0.06
海辺	9.00	0.47	0.02	0.01	0.03	0.53	5.90	0.18	0.09
扇橋一丁目	10.00	1.13	0.10	0.02	0.09	1.34	13.36	0.89	0.07
扇橋二丁目	8.00	0.36	0.05	0.01	0.08	0.50	6.28	0.60	0.07
扇橋三丁目	9.00	0.86	0.16	0.02	0.03	1.07	11.92	0.89	0.08
猿江一丁目	11.00	1.06	0.19	0.04	0.04	1.33	12.08	0.69	0.08
猿江二丁目	18.00	1.54	1.30	0.01	0.07	2.92	16.22	1.30	0.17
住吉一丁目	9.00	0.80	0.03	0.01	0.08	0.93	10.34	0.20	0.28
住吉二丁目	15.00	3.02	0.76	0.01	0.02	3.81	25.43	0.26	0.57
毛利一丁目	9.00	0.37	0.02	0.02	0.07	0.48	5.29	0.00	0.29
毛利二丁目	17.00	6.81	1.28	0.01	0.01	8.11	47.70	0.77	0.31
木場一丁目	13.00	1.88	0.22	0.01	0.14	2.25	17.30	1.16	0.19
木場二丁目	14.00	1.47	0.21	0.02	0.04	1.74	12.41	0.73	0.31
木場三丁目	13.00	1.91	0.26	0.01	0.04	2.22	17.11	0.98	0.08
木場四丁目	12.00	5.68	1.56	0.00	0.00	7.24	60.30	0.73	0.11
木場五丁目	11.00	2.86	1.21	0.01	0.03	4.12	37.41	0.49	0.12
木場六丁目	12.00	0.85	0.69	0.01	0.10	1.65	13.72	0.87	0.19
東陽一丁目	19.00	1.71	0.92	0.01	0.10	2.74	14.43	1.26	0.18
東陽二丁目	23.00	4.13	0.79	0.13	0.46	5.50	23.90	1.07	0.91
東陽三丁目	16.00	1.02	0.10	0.04	0.06	1.21	7.59	0.22	0.29
東陽四丁目	17.00	2.23	0.18	0.08	0.04	2.52	14.83	0.05	0.48
東陽五丁目	19.00	1.59	0.16	0.03	0.04	1.82	9.57	0.37	0.83
東陽六丁目	14.00	2.81	0.54	0.15	0.11	3.61	25.75	0.56	0.14
東陽七丁目	9.00	1.28	0.16	0.05	0.15	1.64	18.20	0.38	0.00
亀戸一丁目	24.00	1.98	1.14	0.06	0.11	3.28	13.65	0.38	0.71
亀戸二丁目	28.00	2.31	0.54	0.10	0.74	3.70	13.22	0.40	0.87
亀戸三丁目	34.00	3.59	0.43	0.04	0.16	4.22	12.40	1.14	0.31
亀戸四丁目	22.00	1.19	0.34	0.04	0.15	1.72	7.82	0.30	0.51
亀戸五丁目	23.00	1.16	0.80	0.05	0.12	2.12	9.24	0.00	0.55

町丁目	面積 (ha)					緑被地 (ha)	緑被率 (%)	水面 (ha)	裸地 (ha)
		樹木 (ha)	草地 (ha)	屋上 樹木 (ha)	屋上 草地 (ha)				
亀戸六丁目	27.00	1.93	0.66	0.11	0.24	2.95	10.91	0.00	0.24
亀戸七丁目	33.00	2.11	0.96	0.05	0.22	3.34	10.13	0.00	0.87
亀戸八丁目	18.00	5.33	1.86	0.01	0.01	7.22	40.10	0.61	0.25
亀戸九丁目	43.00	6.26	3.19	0.06	0.17	9.68	22.51	2.08	2.19
大島一丁目	25.00	2.16	0.73	0.02	0.14	3.06	12.24	1.13	1.20
大島二丁目	26.00	1.79	0.98	0.13	0.12	3.02	11.60	0.65	0.42
大島三丁目	25.00	2.42	0.63	0.03	0.34	3.42	13.69	0.00	1.28
大島四丁目	24.00	3.14	0.81	0.02	0.12	4.08	17.01	0.50	1.56
大島五丁目	23.00	1.87	0.78	0.04	0.17	2.86	12.45	0.49	0.50
大島六丁目	24.00	3.52	0.63	0.03	0.10	4.28	17.83	0.00	0.80
大島七丁目	25.00	2.12	0.78	0.05	0.13	3.09	12.34	0.00	0.33
大島八丁目	28.00	2.25	0.80	0.06	0.17	3.28	11.71	0.55	0.89
大島九丁目	27.00	4.00	5.39	0.00	0.04	9.42	34.91	1.85	1.02
北砂一丁目	19.00	1.90	0.57	0.01	0.06	2.54	13.38	0.64	0.66
北砂二丁目	20.00	2.43	1.05	0.07	0.41	3.97	19.84	0.21	0.08
北砂三丁目	22.00	1.24	0.27	0.03	0.15	1.68	7.66	0.28	0.02
北砂四丁目	20.00	1.32	0.20	0.03	0.01	1.55	7.75	0.00	0.57
北砂五丁目	28.00	4.47	1.01	0.11	0.10	5.70	20.35	0.45	1.76
北砂六丁目	20.00	2.47	0.53	0.03	0.02	3.05	15.24	0.23	0.84
北砂七丁目	14.00	2.57	0.33	0.02	0.01	2.93	20.93	0.02	0.33
東砂一丁目	12.00	1.67	0.34	0.01	0.00	2.03	16.89	0.23	0.09
東砂二丁目	22.00	2.31	1.34	0.02	0.09	3.76	17.09	2.10	0.85
東砂三丁目	34.00	2.24	2.74	0.02	0.09	5.09	14.96	9.16	0.68
東砂四丁目	13.00	1.44	0.15	0.13	0.00	1.73	13.29	0.09	0.10
東砂五丁目	20.00	0.79	1.95	0.01	0.02	2.77	13.85	7.55	0.04
東砂六丁目	32.00	1.10	2.33	0.02	0.02	3.48	10.86	14.17	0.15
東砂七丁目	24.00	2.68	0.67	0.03	0.24	3.62	15.09	0.02	1.33
東砂八丁目	28.00	1.33	1.83	0.02	0.11	3.29	11.75	8.80	0.54
南砂一丁目	25.00	3.90	0.37	0.01	0.14	4.42	17.68	0.92	0.71
南砂二丁目	44.00	6.03	1.51	0.13	0.16	7.82	17.77	0.13	1.74
南砂三丁目	26.00	4.32	2.15	0.11	0.33	6.91	26.56	0.00	2.16
南砂四丁目	13.00	1.04	0.13	0.01	0.04	1.22	9.41	0.13	0.21
南砂五丁目	21.00	4.11	0.86	0.09	0.06	5.11	24.35	0.39	0.48
南砂六丁目	13.00	1.19	0.08	0.10	0.04	1.41	10.87	0.05	0.32
南砂七丁目	14.00	1.31	0.25	0.01	0.02	1.60	11.43	0.00	0.14
新砂一丁目	54.00	6.53	2.07	0.08	0.57	9.25	17.13	0.60	1.41
新砂二丁目	58.00	3.90	1.19	0.01	1.35	6.45	11.11	6.56	2.67
新砂三丁目	212.00	28.91	40.81	0.82	2.43	72.97	34.42	30.55	9.60
新木場一丁目	72.00	4.72	1.91	0.01	0.52	7.16	9.94	8.57	0.11
新木場二丁目	50.00	4.02	1.88	0.01	0.55	6.46	12.92	56.53	1.43
新木場三丁目	35.00	2.56	1.52	0.00	0.13	4.22	12.05	6.23	0.53
新木場四丁目	51.00	5.18	8.47	0.00	0.31	13.96	27.37	0.18	0.74
夢の島一丁目	27.00	5.40	7.55	0.00	0.00	12.95	47.97	8.98	3.61
夢の島二丁目	32.00	12.31	8.64	0.01	0.01	20.97	65.52	22.10	0.12
夢の島三丁目	94.00	5.93	6.29	0.02	0.01	12.25	13.03	37.12	1.76
若洲一丁目	56.00	1.25	2.30	0.00	0.00	3.55	6.34	1.01	1.52
若洲二丁目	41.00	3.23	5.13	0.00	0.18	8.55	20.85	1.18	5.66
若洲三丁目	83.00	23.67	48.70	0.00	0.00	72.37	87.20	0.85	0.35
海の森一丁目	27.83	0.96	1.73	0.00	0.00	2.69	9.67	0.05	0.35
海の森二丁目	49.77	3.24	1.92	0.05	0.19	5.40	10.84	0.09	0.01
海の森三丁目	113.68	32.53	32.60	0.01	0.03	65.16	57.32	0.69	10.18
中央防波堤(区内)	93.73	11.44	36.15	0.00	0.00	47.59	50.78	5.10	6.40

※町丁目の公表面積は平成 26 年の面積を用いている。また、海の森一丁目～三丁目、中央防波堤(区内)の面積は図形面積からの按分値としている。

4. 町丁目別の緑被状況の推移

町丁目名	面積 (ha)	緑被地					水面 (ha)	裸地 (ha)	緑被率※2 (%)
		樹木 (ha)	草地 (ha)	屋上緑化 樹木 (ha)	屋上緑化 草地 (ha)	合計 (ha)			
清澄一丁目	0.00	0.14	▲ 0.01	0.00	0.00	0.13	▲ 0.02	▲ 0.03	1.27
清澄二丁目	0.00	0.10	▲ 0.14	▲ 0.01	0.01	▲ 0.04	▲ 1.12	▲ 0.02	▲ 0.37
清澄三丁目	0.00	▲ 0.10	0.13	▲ 0.00	▲ 0.01	0.01	1.01	▲ 0.02	0.11
常盤一丁目	0.00	0.01	0.00	▲ 0.00	0.01	0.03	▲ 0.00	0.01	0.31
常盤二丁目	0.00	▲ 0.08	▲ 0.00	▲ 0.01	▲ 0.00	▲ 0.09	▲ 0.03	▲ 0.00	▲ 1.47
新大橋一丁目	0.00	▲ 0.01	0.02	▲ 0.01	▲ 0.01	▲ 0.01	▲ 0.01	0.10	▲ 0.07
新大橋二丁目	0.00	▲ 0.20	▲ 0.09	▲ 0.02	▲ 0.01	▲ 0.31	0.00	▲ 0.17	▲ 5.19
新大橋三丁目	0.00	0.24	0.08	▲ 0.00	▲ 0.01	0.30	0.00	0.21	5.06
森下一丁目	0.00	0.03	0.01	▲ 0.00	0.01	0.05	0.00	▲ 0.00	0.90
森下二丁目	0.00	▲ 0.08	0.01	▲ 0.01	▲ 0.01	▲ 0.09	0.00	0.08	▲ 1.27
森下三丁目	0.00	▲ 0.01	▲ 0.02	▲ 0.01	▲ 0.01	▲ 0.05	▲ 0.09	0.08	▲ 0.35
森下四丁目	0.00	0.04	0.02	▲ 0.01	0.01	0.06	▲ 0.06	▲ 0.00	0.67
森下五丁目	0.00	0.05	0.02	▲ 0.01	0.00	0.06	▲ 0.09	0.04	0.67
平野一丁目	0.00	▲ 0.03	▲ 0.01	▲ 0.01	0.00	▲ 0.04	▲ 0.00	▲ 0.01	▲ 0.75
平野二丁目	0.00	0.01	0.03	▲ 0.01	▲ 0.03	0.00	▲ 0.01	▲ 0.02	0.04
平野三丁目	0.00	▲ 0.06	0.05	▲ 0.01	▲ 0.00	▲ 0.02	▲ 0.01	0.08	▲ 0.29
平野四丁目	0.00	▲ 0.18	▲ 0.03	▲ 0.00	0.00	▲ 0.20	0.06	▲ 0.01	▲ 1.54
三好一丁目	0.00	▲ 0.02	0.01	▲ 0.00	▲ 0.00	▲ 0.02	0.00	▲ 0.01	▲ 0.63
三好二丁目	0.00	▲ 0.00	▲ 0.02	▲ 0.01	▲ 0.01	▲ 0.04	0.00	▲ 0.01	▲ 0.86
三好三丁目	0.00	▲ 0.07	▲ 0.01	▲ 0.01	▲ 0.01	▲ 0.09	0.00	0.00	▲ 1.52
三好四丁目	0.00	0.07	▲ 0.08	▲ 0.01	0.00	▲ 0.02	0.01	0.00	▲ 0.25
白河一丁目	0.00	▲ 0.05	0.01	0.00	▲ 0.01	▲ 0.04	▲ 0.04	0.22	▲ 0.64
白河二丁目	0.00	0.14	▲ 0.02	▲ 0.01	▲ 0.01	0.10	▲ 0.07	0.01	1.28
白河三丁目	0.00	0.10	▲ 0.02	▲ 0.01	▲ 0.01	0.05	▲ 0.07	0.13	0.65
白河四丁目	0.00	0.08	▲ 0.07	0.01	▲ 0.00	0.01	▲ 0.05	▲ 0.03	0.12
高橋	0.00	0.02	▲ 0.01	▲ 0.00	0.02	0.03	▲ 0.05	0.02	0.53
佐賀一丁目	0.00	0.16	▲ 0.01	▲ 0.00	0.05	0.20	0.00	0.02	1.97
佐賀二丁目	0.00	0.24	0.00	0.01	0.01	0.25	0.06	▲ 0.05	2.49
永代一丁目	0.00	0.23	▲ 0.02	▲ 0.00	▲ 0.00	0.21	▲ 0.01	0.00	2.33
永代二丁目	0.00	0.10	0.01	▲ 0.00	0.03	0.14	▲ 0.01	0.01	1.26
福住一丁目	0.00	0.12	▲ 0.01	▲ 0.00	0.02	0.12	▲ 0.00	0.00	2.07
福住二丁目	0.00	0.09	▲ 0.00	▲ 0.00	▲ 0.00	0.09	0.02	0.00	1.77
深川一丁目	0.00	▲ 0.02	0.04	▲ 0.00	0.04	0.06	0.02	0.03	0.76
深川二丁目	0.00	▲ 0.04	▲ 0.01	▲ 0.01	0.04	▲ 0.02	0.01	0.02	▲ 0.11
冬木	0.00	0.27	0.03	▲ 0.00	0.01	0.31	0.02	▲ 0.05	2.39
門前仲町一丁目	0.00	0.04	0.01	▲ 0.00	0.01	0.06	▲ 0.00	▲ 0.00	0.85
門前仲町二丁目	0.00	0.05	0.01	0.00	▲ 0.00	0.05	▲ 0.02	0.00	1.34
富岡一丁目	0.00	0.12	▲ 0.02	▲ 0.01	0.00	0.10	▲ 0.02	▲ 0.03	0.69
富岡二丁目	0.00	0.05	0.02	▲ 0.01	▲ 0.01	0.05	0.01	0.03	0.89
牡丹一丁目	0.00	0.02	0.02	▲ 0.01	▲ 0.01	0.02	▲ 0.00	0.02	0.62
牡丹二丁目	0.00	0.04	▲ 0.01	0.00	▲ 0.00	0.03	▲ 0.02	0.04	0.59
牡丹三丁目	0.00	0.09	▲ 0.01	▲ 0.01	▲ 0.01	0.05	▲ 0.04	0.09	0.75
古石場一丁目	0.00	0.03	0.00	▲ 0.01	0.00	0.02	0.00	0.00	0.43
古石場二丁目	0.00	0.09	▲ 0.01	▲ 0.02	0.02	0.09	0.01	▲ 0.00	1.44
古石場三丁目	0.00	0.03	▲ 0.03	▲ 0.00	▲ 0.00	0.00	0.01	0.02	0.09
越中島一丁目	0.00	0.22	▲ 0.07	▲ 0.00	▲ 0.00	0.16	▲ 0.04	▲ 0.00	0.87
越中島二丁目	0.00	0.03	0.08	▲ 0.01	▲ 0.06	0.04	0.04	▲ 0.12	0.15
越中島三丁目	0.00	0.50	▲ 0.00	▲ 0.03	▲ 0.01	0.45	▲ 0.07	0.03	1.81
塩浜一丁目	0.00	0.52	▲ 0.03	▲ 0.00	▲ 0.02	0.47	0.01	▲ 0.57	1.88
塩浜二丁目	0.00	0.30	▲ 0.01	▲ 0.02	▲ 0.06	0.21	0.00	0.19	0.27
枝川一丁目	0.00	0.29	▲ 0.13	▲ 0.01	▲ 0.00	0.14	0.04	▲ 0.07	0.63
枝川二丁目	0.00	0.06	▲ 0.00	▲ 0.00	0.00	0.06	0.01	▲ 0.10	0.33
枝川三丁目	0.00	0.33	0.09	▲ 0.01	▲ 0.06	0.35	0.02	▲ 0.02	1.94

町丁目名	面積 (ha)	緑被地					水面 (ha)	裸地 (ha)	緑被率 (%)
		樹木 (ha)	草地 (ha)	屋上緑化 樹木 (ha)	屋上緑化 草地 (ha)	合計 (ha)			
豊洲一丁目	0.00	0.37	0.33	▲ 0.02	0.04	0.73	0.06	0.00	2.43
豊洲二丁目	0.00	0.45	0.18	0.09	0.12	0.85	0.00	▲ 0.95	3.02
豊洲三丁目	0.00	0.67	0.13	0.08	▲ 0.05	0.83	0.02	▲ 0.35	2.68
豊洲四丁目	0.00	0.71	0.06	▲ 0.01	▲ 0.01	0.75	▲ 0.11	▲ 0.41	2.69
豊洲五丁目	0.00	1.47	▲ 0.08	0.00	0.02	1.42	0.00	▲ 1.67	5.45
豊洲六丁目	0.00	2.21	▲ 1.39	▲ 0.10	3.83	4.55	0.23	▲ 5.81	4.42
東雲一丁目	0.00	1.12	0.02	0.05	0.25	1.44	▲ 0.43	0.46	2.78
東雲二丁目	0.00	0.75	0.75	0.01	▲ 0.01	1.50	0.07	▲ 1.26	2.14
有明一丁目	0.00	▲ 0.13	▲ 8.95	0.19	0.32	▲ 8.57	0.95	1.53	▲ 10.85
有明二丁目	0.00	▲ 0.77	▲ 0.34	0.11	0.97	▲ 0.04	▲ 0.02	▲ 5.67	▲ 0.08
有明三丁目	0.00	1.22	▲ 1.01	0.07	0.49	0.76	▲ 0.15	▲ 1.44	0.50
有明四丁目	0.00	▲ 0.01	▲ 0.07	0.02	0.69	0.63	▲ 0.06	0.16	0.89
辰巳一丁目	0.00	0.19	1.37	0.00	0.06	1.62	0.18	▲ 0.62	2.94
辰巳二丁目	0.00	▲ 1.46	1.83	0.00	0.04	0.41	▲ 0.45	▲ 4.58	0.49
辰巳三丁目	0.00	▲ 0.27	0.49	0.00	0.08	0.31	▲ 0.06	0.16	0.54
潮見一丁目	0.00	0.50	▲ 0.02	▲ 0.02	▲ 0.00	0.46	▲ 0.06	0.45	1.47
潮見二丁目	0.00	▲ 0.52	0.56	0.04	0.13	0.21	▲ 0.25	▲ 0.91	0.55
青海一丁目	0.00	2.17	▲ 1.85	0.00	▲ 0.14	0.18	0.01	0.09	0.32
青海二丁目	0.00	1.15	▲ 0.62	0.25	0.12	0.90	▲ 0.02	2.41	1.66
青海三丁目	0.00	0.19	▲ 0.30	0.00	0.00	▲ 0.11	▲ 0.02	0.28	▲ 0.13
青海四丁目	0.00	0.24	0.13	0.00	▲ 0.00	0.37	▲ 0.02	0.39	0.65
千石一丁目	0.00	▲ 0.14	0.06	▲ 0.00	0.01	▲ 0.08	▲ 0.01	0.03	▲ 0.51
千石二丁目	0.00	▲ 0.05	0.01	▲ 0.00	0.06	0.02	0.00	0.05	0.23
千石三丁目	0.00	▲ 0.16	0.07	▲ 0.02	0.00	▲ 0.11	0.01	0.00	▲ 1.18
石島	0.00	▲ 0.14	0.06	▲ 0.01	0.01	▲ 0.07	▲ 0.01	0.05	▲ 0.90
千田	0.00	▲ 0.02	0.01	▲ 0.01	▲ 0.00	▲ 0.03	0.00	▲ 0.00	▲ 0.33
海辺	0.00	▲ 0.13	0.02	▲ 0.00	0.03	▲ 0.08	0.02	▲ 0.01	▲ 0.89
扇橋一丁目	0.00	0.28	0.08	▲ 0.02	▲ 0.00	0.34	▲ 0.07	▲ 1.06	3.36
扇橋二丁目	0.00	0.10	0.01	▲ 0.00	0.04	0.16	▲ 0.01	▲ 0.00	1.96
扇橋三丁目	0.00	▲ 0.05	▲ 0.02	▲ 0.03	0.02	▲ 0.07	0.09	0.03	▲ 0.82
猿江一丁目	0.00	▲ 0.00	▲ 0.02	▲ 0.01	0.02	▲ 0.02	▲ 0.05	0.02	▲ 0.18
猿江二丁目	0.00	0.06	▲ 0.00	▲ 0.01	▲ 0.00	0.04	▲ 0.18	0.04	0.24
住吉一丁目	0.00	0.00	0.02	▲ 0.00	0.05	0.06	▲ 0.01	0.03	0.71
住吉二丁目	0.00	0.08	▲ 0.02	▲ 0.01	0.01	0.06	▲ 0.10	▲ 0.05	0.38
毛利一丁目	0.00	0.03	0.00	▲ 0.00	0.02	0.04	0.00	0.01	0.47
毛利二丁目	0.00	▲ 0.07	0.08	▲ 0.01	▲ 0.00	0.00	▲ 0.02	0.01	0.01
木場一丁目	0.00	0.79	▲ 0.19	0.01	▲ 0.09	0.52	▲ 0.05	▲ 0.05	3.98
木場二丁目	0.00	0.45	▲ 0.13	0.00	0.01	0.33	▲ 0.05	0.31	2.39
木場三丁目	0.00	0.34	▲ 0.16	0.00	▲ 0.02	0.17	▲ 0.04	0.08	1.28
木場四丁目	0.00	0.44	▲ 0.51	0.00	0.00	▲ 0.07	▲ 0.05	0.09	▲ 0.59
木場五丁目	0.00	0.42	▲ 0.20	▲ 0.00	0.01	0.23	▲ 0.01	▲ 0.03	2.09
木場六丁目	0.00	0.37	▲ 0.14	0.01	0.04	0.28	0.03	0.10	2.34
東陽一丁目	0.00	0.07	0.14	▲ 0.00	0.01	0.21	▲ 0.03	▲ 0.05	1.12
東陽二丁目	0.00	▲ 0.03	0.27	▲ 0.01	▲ 0.01	0.23	0.00	▲ 0.11	0.99
東陽三丁目	0.00	▲ 0.02	0.03	0.01	0.01	0.02	▲ 0.02	0.02	0.15
東陽四丁目	0.00	0.05	0.05	▲ 0.01	▲ 0.02	0.08	0.01	0.04	0.44
東陽五丁目	0.00	▲ 0.04	0.04	▲ 0.03	0.00	▲ 0.04	0.01	0.07	▲ 0.19
東陽六丁目	0.00	▲ 0.19	0.05	0.01	▲ 0.02	▲ 0.15	▲ 0.00	▲ 0.04	▲ 1.08
東陽七丁目	0.00	▲ 0.09	0.07	0.05	▲ 0.01	0.02	0.05	0.00	0.22
亀戸一丁目	0.00	▲ 0.05	0.13	▲ 0.01	▲ 0.02	0.05	▲ 0.03	0.09	0.20
亀戸二丁目	0.00	0.00	0.15	0.02	0.01	0.19	▲ 0.04	0.01	0.67
亀戸三丁目	0.00	0.16	0.05	▲ 0.04	0.01	0.18	▲ 0.11	▲ 0.02	0.52
亀戸四丁目	0.00	▲ 0.18	0.01	▲ 0.01	0.04	▲ 0.13	0.01	▲ 0.25	▲ 0.61
亀戸五丁目	0.00	▲ 0.08	0.05	▲ 0.00	0.01	▲ 0.03	0.00	0.07	▲ 0.12

<参考資料>

町丁目名	面積 (ha)	緑被地					水面 (ha)	裸地 (ha)	緑被率 (%)
		樹木 (ha)	草地 (ha)	屋上緑化 樹木 (ha)	屋上緑化 草地 (ha)	合計 (ha)			
亀戸六丁目	0.00	▲ 0.09	0.20	0.07	0.20	0.38	0.00	0.01	1.40
亀戸七丁目	0.00	▲ 0.18	0.35	▲ 0.01	▲ 0.01	0.15	0.00	0.22	0.45
亀戸八丁目	0.00	0.01	0.10	▲ 0.00	0.00	0.11	0.09	▲ 0.07	0.61
亀戸九丁目	0.00	0.18	0.45	▲ 0.02	▲ 0.03	0.58	0.01	▲ 0.16	1.34
大島一丁目	0.00	▲ 0.29	0.23	▲ 0.01	0.02	▲ 0.06	▲ 0.02	▲ 0.01	▲ 0.23
大島二丁目	0.00	▲ 0.61	0.34	0.04	0.06	▲ 0.17	▲ 0.03	0.10	▲ 0.66
大島三丁目	0.00	▲ 0.23	0.42	0.01	0.13	0.33	0.00	▲ 0.41	1.30
大島四丁目	0.00	▲ 0.11	0.07	▲ 0.01	0.03	▲ 0.01	▲ 0.02	0.41	▲ 0.05
大島五丁目	0.00	0.11	0.26	▲ 0.01	▲ 0.00	0.36	0.00	▲ 0.11	1.55
大島六丁目	0.00	0.26	0.15	0.01	▲ 0.00	0.41	0.00	0.05	1.71
大島七丁目	0.00	▲ 0.01	0.21	0.01	0.04	0.24	0.00	▲ 0.11	0.96
大島八丁目	0.00	▲ 0.09	0.26	0.01	0.08	0.27	▲ 0.00	▲ 0.05	0.95
大島九丁目	0.00	0.02	0.89	▲ 0.03	▲ 0.65	0.23	0.02	▲ 0.12	0.85
北砂一丁目	0.00	▲ 0.07	0.15	▲ 0.02	▲ 0.02	0.02	0.06	0.04	0.13
北砂二丁目	0.00	▲ 0.07	0.37	0.00	▲ 0.03	0.27	▲ 0.00	▲ 0.12	1.37
北砂三丁目	0.00	▲ 0.20	0.05	▲ 0.02	0.04	▲ 0.14	▲ 0.00	▲ 0.06	▲ 0.64
北砂四丁目	0.00	0.18	▲ 0.08	0.00	▲ 0.00	0.10	0.00	0.31	0.50
北砂五丁目	0.00	▲ 0.59	0.37	▲ 0.04	0.05	▲ 0.21	▲ 0.00	▲ 0.21	▲ 0.76
北砂六丁目	0.00	▲ 0.13	0.13	▲ 0.01	0.02	0.01	▲ 0.00	▲ 0.03	0.05
北砂七丁目	0.00	▲ 0.33	0.15	0.00	0.00	▲ 0.18	0.00	▲ 0.00	▲ 1.31
東砂一丁目	0.00	▲ 0.10	0.05	0.00	0.00	▲ 0.04	0.04	▲ 0.08	▲ 0.37
東砂二丁目	0.00	▲ 0.42	0.54	0.01	▲ 0.00	0.13	0.07	▲ 0.14	0.57
東砂三丁目	0.00	▲ 0.46	0.35	▲ 0.01	0.01	▲ 0.10	0.02	0.06	▲ 0.29
東砂四丁目	0.00	▲ 0.22	0.02	▲ 0.01	▲ 0.01	▲ 0.22	0.01	▲ 0.05	▲ 1.66
東砂五丁目	0.00	▲ 0.10	0.03	▲ 0.01	▲ 0.00	▲ 0.09	0.01	▲ 0.05	▲ 0.45
東砂六丁目	0.00	0.18	▲ 0.06	0.01	0.00	0.14	0.02	0.04	0.42
東砂七丁目	0.00	0.42	▲ 0.05	0.02	0.16	0.54	▲ 0.01	0.46	2.26
東砂八丁目	0.00	0.40	0.01	0.01	0.07	0.49	0.02	▲ 0.03	1.74
南砂一丁目	0.00	▲ 0.10	0.04	▲ 0.03	▲ 0.03	▲ 0.11	▲ 0.03	0.09	▲ 0.45
南砂二丁目	0.00	▲ 0.56	0.20	0.01	0.02	▲ 0.33	0.03	0.07	▲ 0.74
南砂三丁目	0.00	▲ 0.24	0.47	0.01	▲ 0.02	0.22	0.00	0.21	0.84
南砂四丁目	0.00	0.00	▲ 0.11	▲ 0.00	0.02	▲ 0.09	0.02	0.16	▲ 0.71
南砂五丁目	0.00	0.23	▲ 0.00	▲ 0.01	0.00	0.23	0.01	0.16	1.08
南砂六丁目	0.00	0.09	▲ 0.05	0.01	0.00	0.06	0.01	0.04	0.42
南砂七丁目	0.00	0.23	0.00	0.00	▲ 0.00	0.24	0.00	0.09	1.71
新砂一丁目	0.00	0.51	▲ 0.25	▲ 0.04	0.01	0.24	▲ 0.03	0.01	0.44
新砂二丁目	0.00	1.11	▲ 0.12	0.01	0.46	1.46	▲ 0.88	▲ 0.31	2.51
新砂三丁目	0.00	5.20	▲ 0.35	▲ 0.00	0.39	5.25	▲ 1.35	▲ 3.88	2.48
新木場一丁目	0.00	0.79	0.43	0.00	0.15	1.37	▲ 0.06	▲ 0.23	1.90
新木場二丁目	0.00	0.52	0.75	0.01	0.25	1.53	▲ 0.04	0.47	3.06
新木場三丁目	0.00	▲ 0.22	0.73	▲ 0.02	0.04	0.53	▲ 0.06	0.02	1.52
新木場四丁目	0.00	0.02	1.98	0.00	0.18	2.19	0.12	0.16	4.29
夢の島一丁目	0.00	▲ 0.75	1.05	0.00	0.00	0.30	▲ 0.00	▲ 0.13	1.12
夢の島二丁目	0.00	▲ 1.21	2.53	▲ 0.00	▲ 0.00	1.32	0.04	▲ 2.76	4.11
夢の島三丁目	0.00	0.79	▲ 0.46	▲ 0.00	0.00	0.33	0.17	0.07	0.35
若洲一丁目	0.00	0.24	0.17	0.00	0.00	0.40	▲ 0.06	0.14	0.72
若洲二丁目	0.00	0.41	▲ 2.41	0.00	0.02	▲ 1.98	▲ 0.20	2.89	▲ 4.83
若洲三丁目	0.00	1.15	▲ 1.19	0.00	0.00	▲ 0.04	0.01	0.13	▲ 0.05
海の森一丁目	27.83	0.96	1.73	0.00	0.00	2.69	0.05	0.35	9.67
海の森二丁目	49.77	3.24	1.92	0.05	0.19	5.40	0.09	0.01	10.84
海の森三丁目	113.68	32.53	32.60	0.01	0.03	65.16	0.69	10.18	57.32
中央防波堤(区内)	93.73	11.44	36.15	0.00	0.00	47.59	5.10	6.40	50.78

5. 町丁目別の屋上緑化状況

町丁目	公表面積 (ha)	箇所数	屋上緑化		屋上 緑化率 (%)	
			樹木 (m ²)	草地 (m ²)		
清澄一丁目	10.00	12	157.17	453.28	610.45	0.61
清澄二丁目	10.00	9	67.20	118.69	185.89	0.19
清澄三丁目	11.00	12	115.41	39.17	154.57	0.14
常盤一丁目	8.00	13	91.60	304.95	396.55	0.50
常盤二丁目	6.00	10	48.58	73.19	121.76	0.20
新大橋一丁目	9.00	7	82.08	144.89	226.97	0.25
新大橋二丁目	6.00	14	55.35	221.05	276.40	0.46
新大橋三丁目	6.00	22	140.22	259.09	399.32	0.67
森下一丁目	5.00	21	138.45	254.75	393.21	0.79
森下二丁目	7.00	23	121.58	166.90	288.48	0.41
森下三丁目	13.00	40	187.74	403.76	591.50	0.46
森下四丁目	9.00	35	154.36	311.45	465.81	0.52
森下五丁目	9.00	25	165.01	251.76	416.77	0.46
平野一丁目	5.00	7	47.01	43.54	90.55	0.18
平野二丁目	11.00	11	24.19	500.52	524.71	0.48
平野三丁目	8.00	6	43.25	63.28	106.53	0.13
平野四丁目	13.00	5	16.36	81.81	98.16	0.08
三好一丁目	3.00	5	57.30	12.88	70.18	0.23
三好二丁目	5.00	10	49.95	25.84	75.79	0.15
三好三丁目	6.00	10	118.66	140.31	258.97	0.43
三好四丁目	7.00	9	92.04	556.03	648.07	0.93
白河一丁目	7.00	9	216.65	106.93	323.59	0.46
白河二丁目	8.00	17	188.13	107.98	296.11	0.37
白河三丁目	8.00	18	368.84	287.25	656.09	0.82
白河四丁目	10.00	8	322.93	207.45	530.38	0.53
高橋	5.00	14	105.57	259.46	365.03	0.73
佐賀一丁目	10.00	15	204.83	469.67	674.50	0.67
佐賀二丁目	10.00	15	188.72	1935.13	2123.84	2.12
永代一丁目	9.00	10	59.74	83.54	143.27	0.16
永代二丁目	11.00	17	98.82	446.70	545.52	0.50
福住一丁目	6.00	12	40.64	292.72	333.37	0.56
福住二丁目	5.00	4	19.87	477.74	497.61	1.00
深川一丁目	8.00	13	107.21	772.08	879.29	1.10
深川二丁目	14.00	30	175.14	826.96	1002.10	0.72
冬木	13.00	15	240.55	466.92	707.47	0.54
門前仲町一丁目	7.00	16	89.86	195.33	285.18	0.41
門前仲町二丁目	4.00	7	55.61	182.80	238.41	0.60
富岡一丁目	14.00	14	45.23	221.49	266.73	0.19
富岡二丁目	6.00	7	14.50	281.65	296.15	0.49
牡丹一丁目	4.00	6	32.15	52.88	85.03	0.21
牡丹二丁目	5.00	7	14.84	86.20	101.04	0.20
牡丹三丁目	7.00	20	125.17	304.43	429.60	0.61
古石場一丁目	4.00	5	41.13	1.67	42.80	0.11
古石場二丁目	6.00	18	562.07	258.58	820.65	1.37
古石場三丁目	4.00	7	19.94	3.41	23.35	0.06
越中島一丁目	18.00	5	90.84		90.84	0.05
越中島二丁目	28.00	10	61.21	47.69	108.90	0.04
越中島三丁目	25.00	12	458.19	6667.12	7125.31	2.85
塩浜一丁目	25.00	12	346.07	1436.57	1782.64	0.71
塩浜二丁目	78.00	39	722.62	3323.19	4045.81	0.52
枝川一丁目	23.00	9	333.34	956.12	1289.47	0.56
枝川二丁目	17.00	8	107.19	840.97	948.16	0.56
枝川三丁目	18.00	8	26.21	690.10	716.31	0.40
豊洲一丁目	30.00	8	1837.43	974.61	2812.03	0.94
豊洲二丁目	28.00	14	1981.12	6775.00	8756.12	3.13
豊洲三丁目	31.00	26	3428.22	8539.60	11967.82	3.86

<参考資料>

町丁目	公表面積 (ha)	箇所数	箇所数		屋上緑化 (m ²)	屋上 緑化率 (%)
			樹木 (m ²)	草地 (m ²)		
豊洲四丁目	28.00	13	265.70	951.04	1216.73	0.43
豊洲五丁目	26.00	16	561.86	6865.39	7427.26	2.86
豊洲六丁目	103.00	33	8013.88	62137.58	70151.46	6.81
東雲一丁目	52.00	34	2173.18	12578.53	14751.71	2.84
東雲二丁目	70.00	26	396.05	5748.61	6144.66	0.88
有明一丁目	79.00	20	2111.00	5550.89	7661.89	0.97
有明二丁目	48.00	11	2945.50	11064.10	14009.59	2.92
有明三丁目	151.00	25	5624.26	9853.12	15477.37	1.02
有明四丁目	71.00	4	197.48	7011.08	7208.56	1.02
辰巳一丁目	55.00	20	156.40	2877.91	3034.32	0.55
辰巳二丁目	84.00	6	52.22	3512.14	3564.36	0.42
辰巳三丁目	57.00	5	133.91	2696.70	2830.61	0.50
潮見一丁目	31.00	9	361.92	559.21	921.13	0.30
潮見二丁目	38.00	20	1049.73	3007.92	4057.65	1.07
青海一丁目	56.00	4	538.78	3805.36	4344.14	0.78
青海二丁目	54.00	13	3463.62	7090.96	10554.59	1.95
青海三丁目	82.00					0.00
青海四丁目	56.00	3	1.03	190.78	191.81	0.03
千石一丁目	15.00	7	39.96	178.78	218.74	0.15
千石二丁目	10.00	20	120.40	680.83	801.23	0.80
千石三丁目	9.00	5	560.21	1095.67	1655.87	1.84
石島	8.00	18	129.87	182.17	312.04	0.39
千田	8.00	29	377.97	81.21	459.18	0.57
海辺	9.00	19	84.25	324.18	408.43	0.45
扇橋一丁目	10.00	15	160.89	938.87	1099.75	1.10
扇橋二丁目	8.00	18	116.49	795.56	912.05	1.14
扇橋三丁目	9.00	11	204.60	296.66	501.25	0.56
猿江一丁目	11.00	17	386.86	383.45	770.31	0.70
猿江二丁目	18.00	10	143.44	650.49	793.93	0.44
住吉一丁目	9.00	18	116.65	829.48	946.13	1.05
住吉二丁目	15.00	23	127.14	159.55	286.69	0.19
毛利一丁目	9.00	21	154.93	707.71	862.64	0.96
毛利二丁目	17.00	12	89.82	81.10	170.91	0.10
木場一丁目	13.00	2	84.50	1445.51	1530.01	1.18
木場二丁目	14.00	9	184.95	385.89	570.84	0.41
木場三丁目	13.00	11	148.80	393.84	542.65	0.42
木場四丁目	12.00					0.00
木場五丁目	11.00	11	56.86	332.18	389.04	0.35
木場六丁目	12.00	17	137.47	1009.65	1147.12	0.96
東陽一丁目	19.00	24	96.40	1013.61	1110.01	0.58
東陽二丁目	23.00	14	1303.87	4550.18	5854.05	2.55
東陽三丁目	16.00	25	429.42	564.01	993.44	0.62
東陽四丁目	17.00	15	768.87	416.93	1185.80	0.70
東陽五丁目	19.00	27	266.37	423.71	690.07	0.36
東陽六丁目	14.00	5	1514.31	1070.18	2584.49	1.85
東陽七丁目	9.00	12	475.85	1462.99	1938.85	2.15
亀戸一丁目	24.00	39	567.72	1076.56	1644.28	0.69
亀戸二丁目	28.00	74	1042.44	7391.98	8434.43	3.01
亀戸三丁目	34.00	69	430.49	1572.57	2003.06	0.59
亀戸四丁目	22.00	42	372.19	1543.77	1915.96	0.87
亀戸五丁目	23.00	69	530.56	1171.59	1702.15	0.74
亀戸六丁目	27.00	65	1143.94	2413.08	3557.02	1.32
亀戸七丁目	33.00	42	516.23	2191.78	2708.01	0.82
亀戸八丁目	18.00	14	102.43	91.71	194.14	0.11
亀戸九丁目	43.00	36	616.63	1691.14	2307.77	0.54

町丁目	公表面積 (ha)	箇所数	屋上緑化		屋上緑化 (㎡)	屋上 緑化率 (%)
			樹木 (㎡)	草地 (㎡)		
大島一丁目	25.00	36	203.21	1424.70	1627.90	0.65
大島二丁目	26.00	43	1254.26	1227.99	2482.24	0.95
大島三丁目	25.00	38	326.49	3397.91	3724.40	1.49
大島四丁目	24.00	26	204.47	1174.47	1378.94	0.57
大島五丁目	23.00	49	446.83	1701.23	2148.06	0.93
大島六丁目	24.00	26	343.34	960.55	1303.88	0.54
大島七丁目	25.00	62	528.99	1265.00	1793.99	0.72
大島八丁目	28.00	65	587.78	1734.80	2322.58	0.83
大島九丁目	27.00	5	39.81	389.26	429.07	0.16
北砂一丁目	19.00	18	126.94	601.25	728.19	0.38
北砂二丁目	20.00	14	749.17	4128.98	4878.15	2.44
北砂三丁目	22.00	35	299.63	1526.96	1826.59	0.83
北砂四丁目	20.00	31	299.59	58.23	357.82	0.18
北砂五丁目	28.00	37	1105.08	1016.29	2121.36	0.76
北砂六丁目	20.00	39	287.22	180.60	467.82	0.23
北砂七丁目	14.00	15	164.20	69.88	234.08	0.17
東砂一丁目	12.00	16	134.39	48.07	182.46	0.15
東砂二丁目	22.00	17	153.56	946.01	1099.58	0.50
東砂三丁目	34.00	40	196.98	889.19	1086.16	0.32
東砂四丁目	13.00	33	1332.79	3.75	1336.53	1.03
東砂五丁目	20.00	26	118.43	223.98	342.41	0.17
東砂六丁目	32.00	24	209.15	219.76	428.92	0.13
東砂七丁目	24.00	26	264.39	2448.21	2712.60	1.13
東砂八丁目	28.00	36	175.93	1145.66	1321.59	0.47
南砂一丁目	25.00	24	142.38	1350.88	1493.26	0.60
南砂二丁目	44.00	29	1252.52	1597.31	2849.82	0.65
南砂三丁目	26.00	13	1136.14	3263.77	4399.91	1.69
南砂四丁目	13.00	17	129.26	367.17	496.43	0.38
南砂五丁目	21.00	23	919.49	569.35	1488.84	0.71
南砂六丁目	13.00	21	1045.91	396.41	1442.33	1.11
南砂七丁目	14.00	17	140.07	233.17	373.24	0.27
新砂一丁目	54.00	20	793.60	5684.76	6478.36	1.20
新砂二丁目	58.00	6	96.12	13460.04	13556.16	2.34
新砂三丁目	212.00	32	8233.97	24339.83	32573.80	1.54
新木場一丁目	72.00	17	96.63	5166.19	5262.81	0.73
新木場二丁目	50.00	12	145.93	5463.78	5609.72	1.12
新木場三丁目	35.00	6	10.12	1340.25	1350.37	0.39
新木場四丁目	51.00	13	37.04	3053.09	3090.13	0.61
夢の島一丁目	27.00					0.00
夢の島二丁目	32.00	3	104.32	73.46	177.79	0.06
夢の島三丁目	94.00	3	198.26	141.09	339.35	0.04
若洲一丁目	56.00					0.00
若洲二丁目	41.00	3	42.60	1814.94	1857.55	0.45
若洲三丁目	83.00	1		1.85	1.85	0.00
海の森一丁目	27.83					0.00
海の森二丁目	49.77	3	475.90	1905.35	2381.25	0.48
海の森三丁目	113.68	1	63.24	317.20	380.44	0.03
中央防波堤(区内)	93.73					0.00
中央防波堤(区外)	391.92	2		114.84	114.84	0.00

6. 町丁目別の樹林状況

町丁目	面積 (ha)	箇所	樹林面積 (ha)	樹林率 (%)	1箇所あたり面積(m ²)
清澄一丁目	10.00	3	0.06	0.61	204.08
清澄二丁目	10.00	4	2.87	28.71	7176.71
清澄三丁目	11.00	10	2.63	23.92	2631.49
常盤一丁目	8.00	4	0.14	1.74	347.97
常盤二丁目	6.00	1	0.08	1.39	836.11
新大橋一丁目	9.00	5	0.12	1.34	240.98
新大橋二丁目	6.00	0	0.00	0.00	0.00
新大橋三丁目	6.00	4	0.21	3.54	530.94
森下一丁目	5.00	0	0.00	0.00	0.00
森下二丁目	7.00	2	0.08	1.17	408.79
森下三丁目	13.00	5	0.39	3.01	782.52
森下四丁目	9.00	5	0.19	2.14	384.31
森下五丁目	9.00	6	0.27	2.96	443.38
平野一丁目	5.00	4	0.20	3.94	492.54
平野二丁目	11.00	8	0.40	3.62	497.31
平野三丁目	8.00	10	0.52	6.45	516.12
平野四丁目	13.00	6	4.23	32.57	7056.92
三好一丁目	3.00	2	0.04	1.18	176.97
三好二丁目	5.00	1	0.11	2.18	1089.60
三好三丁目	6.00	2	0.11	1.83	549.38
三好四丁目	7.00	5	0.41	5.83	815.74
白河一丁目	7.00	10	0.67	9.59	671.48
白河二丁目	8.00	4	0.43	5.43	1085.45
白河三丁目	8.00	2	0.13	1.63	650.56
白河四丁目	10.00	11	1.27	12.67	1151.84
高橋	5.00	4	0.11	2.21	276.15
佐賀一丁目	10.00	5	0.14	1.40	280.70
佐賀二丁目	10.00	9	0.29	2.94	327.18
永代一丁目	9.00	7	0.62	6.91	888.75
永代二丁目	11.00	6	0.43	3.93	719.78
福住一丁目	6.00	3	0.06	0.99	197.45
福住二丁目	5.00	8	0.24	4.81	300.51
深川一丁目	8.00	7	0.49	6.08	695.24
深川二丁目	14.00	8	0.42	3.03	529.47
冬木	13.00	14	0.77	5.89	546.83
門前仲町一丁目	7.00	4	0.19	2.67	466.42
門前仲町二丁目	4.00	1	0.02	0.57	226.33
富岡一丁目	14.00	17	2.14	15.30	1259.88
富岡二丁目	6.00	6	0.23	3.85	384.65
牡丹一丁目	4.00	9	0.31	7.77	345.47
牡丹二丁目	5.00	9	0.68	13.65	758.61
牡丹三丁目	7.00	9	0.56	8.01	623.20

町丁目	面積 (ha)	箇所	樹林面積 (ha)	樹林率 (%)	1箇所当たり面積(m ²)
古石場一丁目	4.00	4	0.11	2.76	275.94
古石場二丁目	6.00	4	0.22	3.67	550.50
古石場三丁目	4.00	7	0.18	4.57	260.86
越中島一丁目	18.00	11	2.11	11.70	1915.02
越中島二丁目	28.00	7	4.65	16.61	6645.58
越中島三丁目	25.00	24	2.62	10.47	1090.87
塩浜一丁目	25.00	19	1.95	7.80	1026.96
塩浜二丁目	78.00	66	3.52	4.52	533.99
枝川一丁目	23.00	24	0.95	4.13	396.08
枝川二丁目	17.00	7	0.22	1.28	311.54
枝川三丁目	18.00	21	0.92	5.10	436.98
豊洲一丁目	30.00	8	2.20	7.32	2744.11
豊洲二丁目	28.00	14	1.63	5.81	1162.60
豊洲三丁目	31.00	14	3.42	11.04	2444.43
豊洲四丁目	28.00	20	2.19	7.82	1095.14
豊洲五丁目	26.00	23	2.96	11.39	1287.17
豊洲六丁目	103.00	40	6.44	6.26	1611.10
東雲一丁目	52.00	39	4.70	9.04	1205.69
東雲二丁目	70.00	53	4.14	5.91	781.07
有明一丁目	79.00	39	9.26	11.72	2374.31
有明二丁目	48.00	11	5.39	11.23	4898.19
有明三丁目	151.00	44	10.87	7.20	2471.12
有明四丁目	71.00	14	0.99	1.40	708.12
辰巳一丁目	55.00	75	7.56	13.75	1008.08
辰巳二丁目	84.00	36	9.30	11.07	2583.68
辰巳三丁目	57.00	26	0.99	1.75	382.69
潮見一丁目	31.00	19	3.17	10.22	1667.54
潮見二丁目	38.00	27	1.69	4.44	625.18
青海一丁目	56.00	19	3.85	6.87	2026.24
青海二丁目	54.00	27	6.57	12.16	2432.77
青海三丁目	82.00	10	1.21	1.47	1209.36
青海四丁目	56.00	14	3.98	7.10	2841.42
千石一丁目	15.00	24	1.43	9.55	596.70
千石二丁目	10.00	13	0.65	6.46	496.90
千石三丁目	9.00	9	0.79	8.83	882.86
石島	8.00	6	0.24	3.01	401.34
千田	8.00	4	0.11	1.35	269.10
海辺	9.00	4	0.22	2.45	551.57
扇橋一丁目	10.00	13	0.78	7.82	601.59
扇橋二丁目	8.00	3	0.08	1.05	279.11
扇橋三丁目	9.00	10	0.49	5.48	492.93
猿江一丁目	11.00	13	0.58	5.23	442.77
猿江二丁目	18.00	16	0.94	5.22	587.28

<参考資料>

町丁目	面積 (ha)	箇所	樹林面積 (ha)	樹林率 (%)	1箇所当たり面積(m ²)
住吉一丁目	9.00	10	0.41	4.56	410.34
住吉二丁目	15.00	3	2.64	17.57	8786.15
毛利一丁目	9.00	4	0.13	1.40	315.24
毛利二丁目	17.00	10	6.47	38.06	6470.65
木場一丁目	13.00	21	1.26	9.71	600.84
木場二丁目	14.00	20	0.84	6.03	421.84
木場三丁目	13.00	19	1.14	8.81	602.59
木場四丁目	12.00	7	5.08	42.35	7259.63
木場五丁目	11.00	7	2.10	19.11	3003.42
木場六丁目	12.00	13	0.28	2.33	215.46
東陽一丁目	19.00	16	0.78	4.12	489.66
東陽二丁目	23.00	23	2.94	12.78	1277.71
東陽三丁目	16.00	9	0.45	2.82	500.60
東陽四丁目	17.00	15	1.38	8.11	919.34
東陽五丁目	19.00	17	0.83	4.37	488.22
東陽六丁目	14.00	27	2.11	15.11	783.26
東陽七丁目	9.00	13	0.91	10.08	697.54
亀戸一丁目	24.00	20	1.04	4.32	518.12
亀戸二丁目	28.00	14	1.34	4.77	954.34
亀戸三丁目	34.00	24	2.03	5.96	843.84
亀戸四丁目	22.00	15	0.30	1.38	202.75
亀戸五丁目	23.00	10	0.31	1.36	313.24
亀戸六丁目	27.00	13	0.76	2.80	581.53
亀戸七丁目	33.00	25	0.89	2.69	355.29
亀戸八丁目	18.00	7	4.91	27.27	7011.34
亀戸九丁目	43.00	33	3.82	8.89	1158.26
大島一丁目	25.00	15	1.16	4.62	770.14
大島二丁目	26.00	11	0.84	3.23	762.35
大島三丁目	25.00	17	1.26	5.05	743.05
大島四丁目	24.00	19	2.18	9.06	1144.91
大島五丁目	23.00	22	0.89	3.86	403.33
大島六丁目	24.00	10	2.29	9.54	2288.53
大島七丁目	25.00	17	1.10	4.41	648.99
大島八丁目	28.00	23	1.08	3.87	471.57
大島九丁目	27.00	16	2.53	9.36	1580.04
北砂一丁目	19.00	27	0.88	4.65	327.22
北砂二丁目	20.00	17	1.51	7.56	889.93
北砂三丁目	22.00	11	0.33	1.52	304.25
北砂四丁目	20.00	9	0.32	1.60	355.77
北砂五丁目	28.00	15	3.18	11.37	2122.07
北砂六丁目	20.00	13	1.76	8.78	1351.19
北砂七丁目	14.00	22	1.71	12.18	775.41

町丁目	面積 (ha)	箇所	樹林面積 (ha)	樹林率 (%)	1箇所当たり面積(m ²)
東砂一丁目	12.00	14	1.06	8.83	756.44
東砂二丁目	22.00	34	1.11	5.04	326.28
東砂三丁目	34.00	22	1.48	4.35	671.97
東砂四丁目	13.00	8	0.75	5.75	933.76
東砂五丁目	20.00	2	0.37	1.84	1838.62
東砂六丁目	32.00	11	0.53	1.66	482.62
東砂七丁目	24.00	24	1.37	5.70	569.88
東砂八丁目	28.00	14	0.62	2.21	441.19
南砂一丁目	25.00	30	2.85	11.42	951.25
南砂二丁目	44.00	44	4.25	9.66	965.61
南砂三丁目	26.00	29	2.96	11.39	1021.15
南砂四丁目	13.00	11	0.49	3.73	441.02
南砂五丁目	21.00	20	3.17	15.11	1587.01
南砂六丁目	13.00	10	0.65	5.03	654.25
南砂七丁目	14.00	15	0.81	5.80	541.54
新砂一丁目	54.00	44	5.22	9.66	1185.24
新砂二丁目	58.00	12	3.14	5.42	2619.70
新砂三丁目	212.00	79	23.81	11.23	3014.41
新木場一丁目	72.00	38	2.06	2.86	542.23
新木場二丁目	50.00	39	2.38	4.76	609.97
新木場三丁目	35.00	20	1.12	3.20	560.66
新木場四丁目	51.00	28	3.57	7.01	1276.73
夢の島一丁目	27.00	13	4.37	16.17	3357.83
夢の島二丁目	32.00	19	10.83	33.84	5699.53
夢の島三丁目	94.00	16	5.36	5.71	3351.96
若洲一丁目	56.00	7	0.57	1.02	812.25
若洲二丁目	41.00	17	2.11	5.15	1241.95
若洲三丁目	83.00	8	21.84	26.31	27298.08
海の森一丁目	27.83	5	0.47	1.67	930.10
海の森二丁目	49.77	10	2.32	4.67	2322.21
海の森三丁目	113.68	15	32.06	28.20	21370.28
中央防波堤(区内)	93.73	1	10.00	10.67	100024.87

<参考資料>

7. 公園別緑被状況

公園名称	区分	管理面積 (㎡)	緑被地				緑被率 (㎡)	水面 (㎡)	裸地 (㎡)	
			樹木 (㎡)	草地 (㎡)	屋上樹木 (㎡)	屋上草地 (㎡)				
清澄二丁目	区立公園	832.72	412.14	0.00	0.00	0.00	412.14	49.49	0.00	322.11
八名川	区立公園	2973.06	1317.97	0.00	0.00	0.00	1317.97	44.33	0.00	1177.65
森下	区立公園	2976.07	928.07	1.83	0.00	0.00	929.90	31.25	0.00	1576.55
五間堀	区立公園	862.71	149.72	17.56	0.00	0.00	167.29	19.39	0.00	0.00
高森	区立公園	3700	1634.28	3.11	0.00	0.00	1637.39	44.25	0.00	1325.36
福富川	区立公園	8253.19	4653.46	274.60	0.00	0.00	4928.06	59.71	535.42	337.56
平野四丁目	区立公園	1006.75	449.39	336.62	0.00	0.00	786.01	78.07	0.00	0.00
白河一丁目	区立公園	1549.98	537.64	0.00	0.00	0.00	537.64	34.69	0.00	585.26
元加賀	区立公園	2975.21	1238.65	0.00	0.00	0.00	1238.65	41.63	0.00	1501.53
佐賀町	区立公園	850.61	326.57	0.00	0.00	0.00	326.57	38.39	0.00	398.19
中の堀	区立公園	835.99	352.18	21.32	0.00	0.00	373.50	44.68	0.00	228.03
永代	区立公園	2693.77	1944.24	333.67	0.00	0.00	2277.91	84.56	0.00	269.63
亀堀	区立公園	3778.62	1930.82	113.23	0.00	0.00	2044.05	54.10	0.00	884.64
武田堀	区立公園	677.48	242.57	0.00	0.00	0.00	242.57	35.80	0.00	194.18
臨海	区立公園	2642.91	753.79	191.22	0.00	0.00	945.01	35.76	0.00	551.96
油堀川	区立公園	1354.97	227.73	9.22	0.00	0.00	236.95	17.49	0.00	0.00
深川	区立公園	16739.78	5494.47	32.90	0.00	0.00	5527.36	33.02	0.00	6153.66
牡丹町	区立公園	6702.46	3548.90	121.60	5.09	0.00	3675.59	54.84	0.00	2258.11
古石場川親水	区立公園	16362.4	4421.31	70.89	0.00	0.00	4492.20	27.45	2355.27	9.43
古石場三丁目	区立公園	740.59	322.06	0.00	0.00	0.00	322.06	43.49	0.00	282.84
越中島	区立公園	16346.24	7597.91	888.37	0.00	0.00	8486.28	51.92	0.00	0.00
中の島	区立公園	2118.28	527.40	17.35	0.00	0.00	544.75	25.72	6.96	0.00
調線橋	区立公園	1992.89	646.85	15.80	0.00	0.00	662.65	33.25	0.00	972.61
浜園	区立公園	2091.7	1088.02	22.65	0.00	0.00	1110.66	53.10	1.09	707.09
塩浜一丁目	区立公園	1222.2	668.31	0.00	0.00	0.00	668.31	54.68	0.00	524.47
塩浜	区立公園	1582.7	596.35	9.04	0.00	0.00	605.38	38.25	0.00	808.87
しおかぜ橋塩浜	区立公園	653.97	286.81	0.00	0.00	0.00	286.81	43.86	0.00	0.00
塩浜二丁目	区立公園	960.63	583.92	0.00	0.00	0.00	583.92	60.79	0.00	304.56
塩浜二丁目第二	区立公園	1111.91	361.40	33.39	0.00	0.00	394.79	35.51	0.00	493.31
枝川一丁目	区立公園	659.32	170.32	0.00	0.00	0.00	170.32	25.83	0.00	340.39
朝風	区立公園	1867.78	767.22	35.26	0.00	0.00	802.48	42.96	0.00	757.64
枝川三丁目	区立公園	1270	624.00	3.08	0.00	0.00	627.08	49.38	0.00	517.36
暁橋	区立公園	1361.27	1022.78	69.45	0.00	0.00	1092.23	80.24	0.00	129.11
豊洲一丁目第二	区立公園	1000.03	559.26	348.73	0.00	0.00	907.99	90.80	0.00	0.00
豊洲一丁目	区立公園	718.96	294.19	87.24	0.00	0.00	381.44	53.05	0.00	0.00
豊洲	区立公園	24303.11	3934.47	9462.87	0.00	0.00	13397.34	55.13	0.00	276.34
豊洲三丁目	区立公園	10000	1494.04	683.79	0.00	0.00	2177.82	21.78	0.00	4672.87
豊洲四丁目	区立公園	1801.25	1421.83	0.00	0.00	0.00	1421.83	78.94	0.00	0.00
豊洲四丁目第二	区立公園	770.84	408.88	0.00	0.00	0.00	408.88	53.04	0.00	265.65
豊洲五丁目	区立公園	1998.26	983.14	70.39	0.00	0.00	1053.54	52.72	0.00	372.89
豊洲六丁目第二	区立公園	4000.24	556.83	1227.83	0.00	0.00	1784.66	44.61	0.00	0.00
豊洲六丁目	区立公園	16190.02	2348.68	9644.84	0.00	0.00	11993.52	74.08	0.00	0.00
東雲緑道	区立公園	1504.82	1375.55	40.82	0.00	0.00	1416.37	94.12	0.00	0.00
東雲二丁目	区立公園	3597.89	1944.83	367.05	0.00	0.00	2311.88	64.26	0.00	496.38
東雲水辺	区立公園	16285.37	4654.88	676.35	0.00	0.00	5331.23	32.74	14.54	469.84
東雲	区立公園	5646.67	3069.94	215.51	0.00	0.00	3285.45	58.18	0.00	1430.27
東雲駅前	区立公園	2303.79	1202.42	7.98	0.00	0.00	1210.40	52.54	0.00	0.00
辰巳	区立公園	1915.18	180.41	1169.93	0.00	0.00	1350.34	70.51	0.00	0.00
潮見運動	区立公園	40080.87	10122.34	11808.47	0.00	66.73	21997.54	54.88	0.00	7416.82
潮見さざなみ	区立公園	7575.76	4535.65	2067.18	0.00	0.00	6602.83	87.16	0.00	210.52
千石運動	区立公園	4498.37	781.44	100.22	0.00	0.00	881.66	19.60	0.00	3288.05
千石	区立公園	991.9	428.92	0.00	0.00	0.00	428.92	43.24	0.00	475.77
川南	区立公園	2975.31	882.48	5.54	0.00	0.00	888.02	29.85	0.00	1143.54
扇橋	区立公園	2975.24	632.10	111.29	0.00	0.00	743.39	24.99	0.00	1195.63
川南海辺	区立公園	1595.02	592.40	0.00	0.00	0.00	592.40	37.14	0.00	793.19
横十間川親水	区立公園	51966.51	25616.23	2967.90	0.00	0.00	28584.13	55.00	18980.74	25.03
扇橋一丁目	区立公園	654.48	408.21	3.27	0.00	0.00	411.47	62.87	0.00	275.95
江東	区立公園	2327.28	804.93	28.07	0.00	0.00	833.00	35.79	0.00	1045.73
三島橋	区立公園	1434.76	1085.79	40.17	0.00	0.00	1125.96	78.48	0.00	328.84
扇橋三丁目	区立公園	1441.01	832.89	236.49	0.00	0.00	1069.38	74.21	0.00	0.00
扇橋河川	区立公園	1652.44	946.49	675.74	0.00	0.00	1622.22	98.17	0.00	0.00
猿江一丁目	区立公園	950	369.08	0.00	0.00	0.00	369.08	38.85	0.00	310.61
猿江二丁目	区立公園	2011.57	616.89	0.00	0.00	0.00	616.89	30.67	0.00	1273.60
住吉一丁目	区立公園	1063.97	414.04	0.00	0.00	0.00	414.04	38.92	0.00	506.13
住利	区立公園	1741.72	827.33	0.00	0.00	0.00	827.33	47.50	0.00	0.00
堅川親水	区立公園	3117	0.00	0.00	0.00	0.00	0.00	0.00	0.00	0.00
木場二丁目	区立公園	750	286.00	0.00	0.00	0.00	286.00	38.13	0.00	355.69
木場親水	区立公園	18955.57	5040.32	249.25	0.00	0.00	5289.58	27.91	2735.27	0.00
木場三丁目	区立公園	773.67	232.86	0.00	0.00	0.00	232.86	30.10	0.00	350.46
平久	区立公園	1038.79	399.16	0.00	0.00	2.91	402.07	38.71	0.00	476.97
東陽一丁目第一	区立公園	731.47	279.07	0.00	0.00	0.00	279.07	38.15	0.00	240.14
洲崎川緑道	区立公園	8193.95	5997.92	144.38	0.00	0.00	6142.30	74.96	0.00	0.00
東陽一丁目第二	区立公園	1853.56	673.17	41.57	0.00	0.00	714.73	38.56	0.00	549.70
東陽	区立公園	3038.58	1249.82	20.48	0.00	0.00	1270.30	41.81	0.00	1082.29
東陽五丁目	区立公園	2529.49	1375.99	281.00	0.00	0.00	1656.99	65.51	0.00	244.70
豊住	区立公園	19338.23	6766.28	1011.41	0.00	0.00	7777.69	40.22	0.00	1372.52
堅川河川敷	区立公園	74884.72	7291.29	5098.61	0.00	0.00	12389.90	16.55	0.00	0.00
亀戸西	区立公園	1305	268.57	190.02	0.00	0.00	458.59	35.14	0.00	554.85
堅川第一	区立公園	1537.94	443.25	109.96	0.00	0.00	553.21	35.97	0.00	822.04
亀戸	区立公園	1432.03	938.43	0.00	0.00	0.00	938.43	65.53	0.00	408.72
亀戸水上	区立公園	455.21	178.16	29.91	0.00	0.00	208.07	45.71	1.17	0.00
文泉	区立公園	3528.5	1288.98	2.18	0.00	0.00	1291.17	36.59	0.00	1916.50
亀戸駅前	区立公園	1283	372.24	2.01	0.00	0.00	374.25	29.17	0.00	0.00
亀戸二丁目	区立公園	953.94	264.01	0.00	0.00	0.00	264.01	27.68	0.00	573.87

公園名称	区分	管理面積 (㎡)					緑被地 (㎡)	緑被率 (㎡)	水面 (㎡)	裸地 (㎡)
			樹木 (㎡)	草地 (㎡)	屋上樹木 (㎡)	屋上草地 (㎡)				
亀島小学校記念	区立公園	3108.07	737.81	646.76	0.00	0.00	1384.57	44.55	0.00	784.73
亀島	区立公園	751.26	255.83	0.00	0.00	0.00	255.83	34.05	0.00	287.71
亀戸三丁目	区立公園	603.44	244.79	0.00	0.00	0.00	244.79	40.57	0.00	246.67
亀戸四丁目ふれあい	区立公園	752.17	303.22	117.41	0.00	0.00	420.63	55.92	0.00	348.56
香取	区立公園	1807.86	836.60	70.76	0.00	0.00	907.36	50.19	0.00	673.77
亀戸四丁目	区立公園	733.81	320.63	127.77	0.00	0.00	448.40	61.11	0.00	108.55
水神	区立公園	723.96	91.23	8.52	0.00	0.00	99.75	13.78	0.00	419.36
亀戸五丁目	区立公園	1089.08	344.39	0.00	0.00	0.00	344.39	31.62	0.00	587.15
亀戸五丁目第二	区立公園	1368.23	592.20	1.95	0.00	0.00	594.15	43.42	0.00	716.93
亀戸緑道	区立公園	2096	1774.13	0.00	0.00	0.00	1774.13	84.64	0.00	0.00
亀戸南	区立公園	2038	1060.93	38.19	0.00	0.00	1099.12	53.93	0.00	768.10
竪川第二	区立公園	1101.06	99.20	0.00	0.00	0.00	99.20	9.01	0.00	0.00
亀戸平岩	区立公園	2440.08	670.41	56.93	0.00	0.00	727.34	29.81	0.00	1255.57
亀戸平岩第二	区立公園	622.91	195.26	148.24	0.00	0.00	343.51	55.15	0.00	179.62
亀戸東	区立公園	4321.06	1541.73	372.17	0.00	0.00	1913.90	44.29	0.00	2002.03
亀戸七丁目北	区立公園	883.23	328.69	31.65	0.00	0.00	360.34	40.80	0.00	388.55
亀戸七丁目南	区立公園	1500	624.32	33.57	0.00	0.00	657.88	43.86	0.00	685.41
亀戸七丁目西	区立公園	670	353.21	0.00	0.00	0.00	353.21	52.72	0.00	227.05
旧中川水辺公園	区立公園	56641.64	4899.00	24786.30	0.00	0.00	29685.31	52.41	151.48	421.58
亀戸緑地	区立公園	2482.44	1326.78	395.15	0.00	0.00	1721.94	69.36	0.00	342.85
亀戸浅間	区立公園	3408.38	1297.66	308.20	0.00	0.00	1605.87	47.12	0.00	1496.69
亀戸九丁目	区立公園	2454.39	812.92	276.37	0.00	0.00	1089.30	44.38	0.00	945.24
亀戸九丁目緑道	区立公園	4051.66	3501.97	541.35	0.00	0.00	4043.32	99.79	0.00	0.00
亀戸運動	区立公園	9650.07	302.06	4648.39	0.00	0.00	4950.46	51.30	0.00	3918.26
釜屋堀	区立公園	879.98	713.62	0.00	0.00	0.00	713.62	81.10	0.00	79.36
大島一丁目	区立公園	930.31	491.42	2.37	0.00	0.00	493.79	53.08	0.00	385.50
大島二丁目	区立公園	1290.91	656.17	294.54	0.00	0.00	950.71	73.65	0.00	217.25
大島防災	区立公園	2903.34	541.78	104.24	0.00	0.00	646.02	22.25	0.00	1446.52
大島三丁目	区立公園	462.33	172.38	0.00	0.00	0.00	172.38	37.28	0.00	220.00
大島緑道	区立公園	5394	3972.24	49.83	0.00	0.00	4022.07	74.57	0.00	1.18
大島四丁目	区立公園	2801.53	1089.52	638.12	0.00	0.00	1727.64	61.67	0.00	411.20
大島四丁目第二	区立公園	1621.45	587.43	0.00	0.00	0.00	587.43	36.23	0.00	937.24
大島五丁目	区立公園	4943.84	1606.21	390.72	0.00	0.00	1996.93	40.39	0.00	1407.48
大島七丁目	区立公園	4669.09	1955.46	359.02	0.00	0.00	2314.48	49.57	0.00	1381.83
大島八丁目	区立公園	2328.89	862.10	910.39	0.00	0.00	1772.48	76.11	0.00	0.00
大島八丁目第二	区立公園	782.48	210.04	0.77	0.00	0.00	210.82	26.94	0.00	469.38
大島東	区立公園	860.51	328.75	0.00	0.00	0.00	328.75	38.20	0.00	207.38
北砂一丁目	区立公園	765.82	354.51	5.38	0.00	0.00	359.88	46.99	0.00	229.58
北砂水上	区立公園	1165	239.48	174.59	0.00	0.00	414.06	35.54	43.12	0.00
北砂第二	区立公園	1021.6	465.12	0.00	0.00	0.00	465.12	45.53	0.00	484.61
北砂一丁目南	区立公園	819.02	252.46	162.96	0.00	0.00	415.41	50.72	0.00	306.88
北砂緑道	区立公園	2720.63	1505.51	94.90	0.00	0.00	1600.42	58.83	0.00	0.00
北砂二丁目	区立公園	5031.97	1533.88	1034.14	0.00	0.00	2568.01	51.03	0.00	799.89
砂町中央	区立公園	1670.31	814.25	25.97	0.00	0.00	840.22	50.30	0.00	727.81
北砂	区立公園	1226.81	364.89	9.06	0.00	0.00	373.95	30.48	0.00	456.24
仙台堀川	区立公園	103850.39	76154.64	6151.85	0.00	0.00	82306.49	79.25	13427.57	4728.44
亀高	区立公園	5817.79	1916.77	327.65	0.00	0.00	2244.42	38.58	0.00	2305.62
北砂七丁目	区立公園	1088.96	343.39	78.01	0.00	0.00	421.40	38.70	0.00	348.13
東砂一丁目	区立公園	5381.95	1280.02	961.33	0.00	0.00	2241.35	41.65	0.00	0.00
東砂二丁目	区立公園	1171.33	385.37	60.85	0.00	0.00	446.22	38.10	0.00	541.55
東砂三丁目	区立公園	1019.42	1350.16	180.44	0.00	0.00	1530.60	150.14	0.00	0.00
東砂三丁目第二	区立公園	3149.68	1434.79	23.71	0.00	0.00	1458.51	46.31	0.00	1446.60
城東	区立公園	10054.18	5889.96	214.67	0.00	0.00	6104.63	60.72	0.00	0.00
荒川・砂町水辺	区立公園	58168.55	10816.73	54687.75	0.00	0.00	65504.48	112.61	32.96	1812.53
南砂一丁目	区立公園	800.87	311.62	0.00	0.00	0.00	311.62	38.91	0.00	0.00
南砂一丁目第二	区立公園	909.38	389.08	21.31	0.00	0.00	410.39	45.13	0.00	386.08
南砂一丁目北	区立公園	823.17	400.48	0.00	0.00	0.00	400.48	48.65	0.00	390.90
南砂線路	区立公園	2459.58	291.65	381.77	0.00	0.00	673.41	27.38	259.76	0.00
南砂二丁目	区立公園	1253.82	409.45	0.00	0.00	0.00	409.45	32.66	0.00	347.24
境川	区立公園	2455	1323.36	92.60	0.00	0.00	1415.95	57.68	0.00	714.98
金森	区立公園	2050.69	783.65	277.47	0.00	0.00	1061.12	51.74	0.00	882.76
東砂六丁目	区立公園	1159.07	329.45	4.51	0.00	0.00	333.96	28.81	0.00	399.47
舟入川	区立公園	851.16	312.30	62.30	0.00	0.00	374.60	44.01	0.00	383.15
砂町	区立公園	2705.84	1059.98	188.28	0.00	0.00	1248.26	46.13	0.00	1111.09
東砂八丁目	区立公園	2015.59	644.45	110.78	0.99	0.00	756.21	37.52	0.00	915.09
南砂二丁目南	区立公園	2492.65	972.22	59.95	0.00	0.00	1032.17	41.41	0.00	1249.88
南砂緑道	区立公園	12691	11668.96	43.59	0.00	0.00	11712.55	92.29	0.00	0.00
日曹橋	区立公園	994.41	217.94	96.57	0.00	0.00	314.51	31.63	0.00	509.78
南砂三丁目	区立公園	38645.82	15147.03	7156.62	1006.07	752.20	24061.92	62.26	0.00	6740.27
南砂四丁目西	区立公園	732	545.53	16.16	0.00	0.00	561.70	76.73	0.00	114.07
南砂四丁目	区立公園	1281.72	184.07	66.15	0.00	0.00	250.22	19.52	0.00	563.02
砂町橋	区立公園	1325.68	154.87	0.86	0.00	0.00	155.73	11.75	0.00	0.00
南砂六丁目	区立公園	1350	679.19	38.40	0.00	0.00	717.59	53.15	0.00	541.41
新砂あゆみ	区立公園	5998.34	1400.43	218.06	0.00	0.00	1618.50	26.98	0.00	0.00
新砂のぞみ	区立公園	1690.02	846.58	156.87	0.00	0.00	1003.46	59.38	0.00	436.86
新砂めぐみ	区立公園	1810.21	865.38	84.50	0.00	0.00	949.88	52.47	0.00	534.32
新木場一丁目緑地	区立公園	587.92	78.02	487.87	0.00	0.00	565.88	96.25	0.00	0.00
新木場一丁目第二	区立公園	114.4	5.80	3.97	0.00	0.00	9.77	8.54	0.00	0.00
新木場一丁目	区立公園	492	126.63	99.12	0.00	0.00	225.76	45.89	0.00	0.00
南砂三丁目緑地	区立公園	752.04	372.65	228.74	0.00	0.00	601.38	79.97	0.00	0.00
若洲	区立公園	93405.09	36198.62	30789.80	0.00	1.85	66990.27	71.72	129.05	26.81
千石二丁目公園	区立公園	2961.15	798.40	983.06	0.00	0.00	1781.46	60.16	0.00	0.00
旧三大小記念	区立公園	2396.24	650.52	817.80	0.00	0.00	1468.32	61.28	0.00	302.60
豊洲ぐるり公園	区立公園	153402.54	18968.31	42879.31	0.00	0.00	61847.62	40.32	1492.34	3481.20

<参考資料>

公園名称	区分	管理面積 (㎡)					緑被地 (㎡)	緑被率 (%)	水面 (㎡)	裸地 (㎡)
			樹木 (㎡)	草地 (㎡)	屋上 樹木 (㎡)	屋上 草地 (㎡)				
白川三丁目水辺	区立公園	618.53	217.02	0.00	0.00	0.00	217.02	35.09	0.00	245.74
小名木川防災	区立公園	1520.01	259.41	212.02	0.00	0.00	471.43	31.01	0.00	514.96
新木場三丁目	区立公園	294.96	0.00	105.96	0.00	0.00	105.96	35.92	0.00	0.00
清澄	区立児童遊園	376.62	163.51	0.00	0.00	0.00	163.51	43.41	0.00	0.00
万年橋	区立児童遊園	269.01	60.36	0.00	0.00	0.00	60.36	22.44	0.00	0.00
常盤二丁目	区立児童遊園	284.62	54.29	0.00	0.00	0.00	54.29	19.07	0.00	177.38
新大橋三丁目	区立児童遊園	303.6	179.31	0.00	0.00	0.00	179.31	59.06	0.00	108.40
森下三丁目第一	区立児童遊園	322.81	197.44	9.84	0.00	0.00	207.28	64.21	0.00	0.00
森下三丁目第二	区立児童遊園	224.11	44.45	0.00	0.00	0.00	44.45	19.83	0.00	126.77
森下三丁目第三	区立児童遊園	222.52	124.38	0.00	0.00	0.00	124.38	55.89	0.00	0.00
東深川橋	区立児童遊園	286.79	90.41	0.12	0.00	0.00	90.52	31.56	0.00	0.00
森下四丁目	区立児童遊園	532.74	215.23	40.08	0.00	0.00	255.30	47.92	0.00	229.54
森下五丁目第二	区立児童遊園	302.43	79.70	0.00	0.00	0.00	79.70	26.35	0.00	81.44
森下五丁目	区立児童遊園	517.05	141.88	0.00	0.00	0.00	141.88	27.44	0.00	302.74
平野二丁目	区立児童遊園	450.05	79.85	0.15	0.00	0.00	79.99	17.77	0.00	333.05
三好三丁目	区立児童遊園	500.01	157.84	84.56	0.00	0.00	242.40	48.48	0.00	203.06
白河	区立児童遊園	333.68	66.77	0.00	0.00	0.00	66.77	20.01	0.00	178.40
大島川	区立児童遊園	429.87	285.82	0.00	0.00	0.00	285.82	66.49	0.00	0.00
深川一丁目	区立児童遊園	399.95	165.71	0.00	0.00	0.00	165.71	41.43	0.00	180.22
古石場二丁目	区立児童遊園	228.23	195.61	0.00	0.00	0.00	195.61	85.71	0.00	85.09
石浜橋	区立児童遊園	309.97	197.19	0.00	0.00	0.00	197.19	63.62	2.18	159.39
越中島一丁目	区立児童遊園	436	258.30	0.00	0.00	0.00	258.30	59.24	0.00	130.27
しおかぜ	区立児童遊園	478.68	132.05	25.25	0.00	0.00	157.30	32.86	0.00	0.00
塩浜二丁目	区立児童遊園	560.98	332.73	17.24	0.00	0.00	349.97	62.39	0.00	0.00
枝川橋第四	区立児童遊園	185.2	80.57	31.05	0.00	0.00	111.62	60.27	1.51	0.00
朝日	区立児童遊園	437.08	197.63	0.00	0.00	0.00	197.63	45.22	0.00	147.96
枝川橋	区立児童遊園	171.53	47.88	0.35	0.00	0.00	48.23	28.12	0.00	96.52
枝川橋第二	区立児童遊園	262	71.16	6.57	0.00	0.00	77.74	29.67	0.00	0.00
枝川橋第三	区立児童遊園	260.39	66.41	2.30	0.00	0.00	68.71	26.39	0.00	111.12
豊洲四丁目	区立児童遊園	164.84	77.90	0.00	0.00	0.00	77.90	47.26	0.00	0.00
暁橋	区立児童遊園	430	280.10	23.85	0.00	0.00	303.95	70.69	0.00	0.00
潮見	区立児童遊園	221.44	31.43	0.00	0.00	0.00	31.43	14.19	0.00	164.51
潮見二丁目	区立児童遊園	456.39	118.75	0.00	0.00	0.00	118.75	26.02	0.00	0.00
千石	区立児童遊園	816.95	321.06	258.29	0.00	0.00	579.36	70.92	0.00	0.00
千石二丁目	区立児童遊園	404.7	119.12	0.00	0.00	0.00	119.12	29.43	0.00	199.00
千田	区立児童遊園	292.81	155.75	6.42	0.00	0.00	162.18	55.39	0.00	0.00
海辺	区立児童遊園	209.14	45.21	0.00	0.00	0.00	45.21	21.62	0.00	109.20
扇橋一丁目	区立児童遊園	599.36	349.71	0.00	0.00	0.00	349.71	58.35	0.00	268.64
猿江橋	区立児童遊園	384.19	224.16	0.00	0.00	0.00	224.16	58.35	1.70	0.00
小松橋際	区立児童遊園	201.69	38.54	0.00	0.00	0.00	38.54	19.11	0.00	117.87
住吉一丁目	区立児童遊園	128.21	101.17	0.00	0.00	0.00	101.17	78.91	0.00	0.00
清水橋	区立児童遊園	583.52	439.81	40.60	0.00	0.00	480.42	82.33	0.00	0.00
舟木橋第一	区立児童遊園	118.56	23.85	0.00	0.00	0.00	23.85	20.12	0.00	0.00
舟木橋第二	区立児童遊園	128.36	5.64	0.00	0.00	0.00	5.64	4.39	0.00	0.00
舟木橋第三	区立児童遊園	97.58	60.55	0.00	0.00	0.00	60.55	62.05	0.00	0.00
舟木橋第四	区立児童遊園	74.94	20.74	0.00	0.00	0.00	20.74	27.67	0.00	0.00
木場二丁目	区立児童遊園	450	212.93	0.00	0.00	0.00	212.93	47.32	0.00	173.24
鉄道堀	区立児童遊園	88.2	34.69	0.00	0.00	0.00	34.69	39.33	0.00	0.00
沢海橋第一	区立児童遊園	125.8	101.20	0.00	0.00	0.00	101.20	80.45	0.00	0.00
沢海橋第二	区立児童遊園	182.31	129.35	0.00	0.00	0.00	129.35	70.95	0.00	0.00
木場六丁目	区立児童遊園	300.3	118.28	0.00	0.00	0.00	118.28	39.39	0.00	116.32
東陽一丁目南	区立児童遊園	555.51	149.25	159.16	0.00	0.00	308.41	55.52	0.00	149.88
東陽一丁目	区立児童遊園	347.01	104.87	100.94	0.00	0.00	205.81	59.31	0.00	0.00
南開橋第一	区立児童遊園	276	104.82	33.94	0.00	0.00	138.76	50.27	0.00	0.00
南開橋第二	区立児童遊園	390	78.97	0.00	0.00	0.00	78.97	20.25	0.00	0.00
東陽	区立児童遊園	110.8	64.05	0.00	0.00	0.00	64.05	57.80	0.00	54.01
東陽四丁目	区立児童遊園	262.68	48.13	29.23	0.00	0.00	77.36	29.45	0.00	135.16
東陽西	区立児童遊園	105.84	84.60	0.00	0.00	0.00	84.60	79.93	0.00	0.00
かめ・うさぎ	区立児童遊園	330.06	71.74	0.00	0.00	0.00	71.74	21.74	0.00	0.00
亀戸三丁目	区立児童遊園	267.67	67.88	0.00	0.00	0.00	67.88	25.36	0.00	0.00
亀戸三丁目第二	区立児童遊園	244.18	101.50	0.00	0.00	0.00	101.50	41.57	0.00	67.27
亀戸四丁目	区立児童遊園	99.2	16.52	4.91	0.00	0.00	21.43	21.61	0.00	58.58
亀戸六丁目	区立児童遊園	319	167.04	0.00	0.00	0.00	167.04	52.36	0.00	0.00
亀戸七丁目	区立児童遊園	190.71	25.50	12.91	0.00	0.00	38.42	20.14	0.00	0.00
八千代	区立児童遊園	611	405.83	0.00	0.00	0.00	405.83	66.42	0.00	128.93
黎明	区立児童遊園	453.48	63.28	2.76	0.00	0.00	66.04	14.56	0.00	227.98
大島三丁目	区立児童遊園	1148	393.91	4.49	0.00	0.00	398.40	34.70	0.00	465.31
大島三丁目西	区立児童遊園	360.27	44.14	140.96	0.00	0.00	185.11	51.38	0.00	0.00
大島五丁目	区立児童遊園	408.54	227.21	44.65	0.00	0.00	271.87	66.55	0.00	165.39
大島六丁目第二	区立児童遊園	547.63	178.41	9.56	0.00	0.00	187.98	34.33	0.00	0.00
東大島	区立児童遊園	198.34	111.39	0.00	0.00	0.00	111.39	56.16	0.00	101.12
子安	区立児童遊園	520.07	308.57	3.04	0.00	0.00	311.62	59.92	0.00	111.24
北砂一丁目第二	区立児童遊園	498	226.85	0.00	0.00	0.00	226.85	45.55	0.00	205.43
北砂一丁目	区立児童遊園	431.45	174.11	49.29	0.00	0.00	223.39	51.78	0.00	187.86
北砂三丁目	区立児童遊園	211.13	112.05	0.00	0.00	0.00	112.05	53.07	0.00	128.66
北砂四丁目	区立児童遊園	198.73	23.09	4.60	0.00	0.00	27.70	13.94	0.00	109.57
亀高	区立児童遊園	497.09	184.45	0.00	0.00	0.00	184.45	37.11	0.00	178.67
北砂四丁目第二	区立児童遊園	360.53	53.74	54.29	0.00	0.00	108.03	29.96	0.00	191.67
丸八	区立児童遊園	688.8	659.26	14.46	0.00	0.00	673.72	97.81	0.00	97.08
北砂七丁目	区立児童遊園	463.93	205.43	4.69	0.00	0.00	210.12	45.29	0.00	223.00
北砂なかよし	区立児童遊園	382.31	119.03	40.48	0.00	0.00	159.51	41.72	0.00	0.00
北砂七丁目東	区立児童遊園	302.13	105.68	93.68	0.00	0.00	199.36	65.98	0.00	0.00
北砂七丁目西	区立児童遊園	128.98	56.48	10.44	0.00	0.00	66.91	51.88	0.00	35.91
因遠寺前	区立児童遊園	209.05	97.12	8.94	0.00	0.00	106.07	50.74	0.00	174.77

公園名称	区分	管理面積 (㎡)	緑被地				緑被率 (%)	水面 (㎡)	裸地 (㎡)	
			樹木 (㎡)	草地 (㎡)	屋上 樹木 (㎡)	屋上 草地 (㎡)				
東砂三丁目	区立児童遊園	362	158.32	41.18	0.00	0.00	199.50	55.11	0.00	144.74
東砂三丁目第二	区立児童遊園	1121.63	316.02	681.39	0.00	0.00	997.41	88.93	0.00	0.00
東砂五丁目	区立児童遊園	293.16	37.02	1.98	0.00	0.00	39.00	13.30	0.00	207.93
東砂五丁目第二	区立児童遊園	331.17	159.81	0.00	0.00	0.00	159.81	48.26	0.00	0.00
南砂一丁目	区立児童遊園	465.29	137.76	0.00	0.00	0.00	137.76	29.61	0.00	435.12
松島橋	区立児童遊園	481.09	111.96	0.00	0.00	0.00	111.96	23.27	0.00	0.00
東砂七丁目	区立児童遊園	444.93	248.46	0.00	0.00	0.00	248.46	55.84	0.00	0.00
南砂三丁目	区立児童遊園	800	630.25	254.00	0.00	0.00	884.25	110.53	0.00	0.00
新砂一丁目	区立児童遊園	271.18	214.69	0.00	0.00	0.00	214.69	79.17	0.00	0.00
越中島橋児童遊園	区立児童遊園	151.65	117.47	0.00	0.00	0.00	117.47	77.46	0.00	0.00
中の堀川	区立児童遊園	319.38	37.99	0.00	0.00	0.00	37.99	11.90	0.00	0.00
牡丹二丁目	区立児童遊園	190.41	45.46	0.00	0.00	0.00	45.46	23.87	0.00	0.00
有明二丁目	区立児童遊園	1099.8	140.24	0.00	0.00	0.00	140.24	12.75	0.00	0.00
北砂四丁目第三	区立児童遊園	119.02	30.39	0.00	0.00	0.00	30.39	25.54	0.00	0.00
東京臨海広域防災公園	国営公園	67000	11988.43	16003.81	807.70	314.28	29114.22	43.45	0.00	2588.99
辰巳の森緑道公園	都立海上公園	145503.24	86429.15	28366.18	0.00	0.00	114795.32	78.90	0.00	893.57
青海緑道公園	都立海上公園	6251	8280.99	112.77	0.00	0.00	8393.76	134.28	0.00	16.95
春海橋公園	都立海上公園	23967.84	2065.41	3276.70	0.00	0.00	5342.11	22.29	104.70	0.00
青海中央ふ頭公園	都立海上公園	12450	7031.97	2797.58	0.00	0.00	9829.55	78.95	0.00	1266.44
暁ふ頭公園	都立海上公園	15502.3	8638.09	2830.33	0.00	0.00	11468.42	73.98	0.00	74.60
有明テニスの森公園	都立海上公園	163341.64	28968.17	5985.95	0.00	0.00	34954.11	21.40	0.00	18175.58
辰巳の森海浜公園	都立海上公園	206851.25	30553.04	75714.30	0.00	867.84	107135.19	51.79	0.00	10341.69
青海北ふ頭公園	都立海上公園	25812	1442.55	486.25	0.00	0.00	1928.80	7.47	0.07	0.00
水の広場公園	都立海上公園	78387.11	26270.48	19818.29	0.00	0.00	46088.77	58.80	156.46	2532.52
有明西ふ頭公園	都立海上公園	10288	2869.56	702.06	0.00	735.15	4306.77	41.86	3.17	0.00
シンボルプロムナード公園	都立海上公園	250013.46	69728.88	50038.15	0.00	0.00	119767.03	47.90	0.00	1818.27
青海南ふ頭公園	都立海上公園	43760.4	24082.26	8178.19	0.00	0.00	32260.45	73.72	557.49	18.87
新木場公園	都立海上公園	7596	2742.43	2384.14	0.00	0.00	5126.57	67.49	0.00	0.00
新木場緑道公園	都立海上公園	63074.1	22930.03	13668.71	0.00	0.00	36598.74	58.02	0.62	28.25
夢の島緑道公園	都立海上公園	104335.3	50146.55	46496.16	0.00	0.00	96642.71	92.63	109.95	13001.91
若洲海浜公園	都立海上公園	830177.65	192295.90	439069.32	0.00	0.00	631365.23	76.05	4949.65	2687.48
有明北緑道公園	都立海上公園	26143.67	3377.01	5528.46	0.00	0.00	8905.46	34.06	76.71	0.00
海の森公園	都立海上公園	669006.12	309457.54	195857.86	0.00	0.00	505315.40	75.53	3660.94	37974.38
清澄庭園	都立公園	81091.27	51642.88	6532.90	0.00	0.00	58175.78	71.74	11376.51	4002.33
木場公園	都立公園	238711.13	112593.19	27887.12	0.00	21.30	140501.61	58.86	580.25	11982.98
猿江恩賜公園	都立公園	145088.43	86290.06	17993.13	0.00	0.00	104283.19	71.88	2343.70	7637.38
東京臨海広域防災公園	都立公園	65197.12	6988.83	37400.79	0.00	0.00	44389.62	68.09	0.00	0.00
亀戸中央公園	都立公園	103205.34	61270.60	16973.89	0.00	0.00	78244.50	75.81	938.53	4514.31
大島小松川公園	都立公園	72930.98	21743.60	25911.62	0.00	0.00	47655.22	65.34	0.00	7702.53
夢の島公園	都立公園	433612.23	124720.08	155584.20	104.32	73.46	280482.06	64.68	385.13	37282.84

8. 町丁目別のみどり率状況

町丁目	面積 (ha)	公園以外の緑被等					公園 面積 (ha)	みどり面 (ha)	みどり率 (%)	裸地 (ha)
		樹木 (ha)	草地 (ha)	屋上 樹木 (ha)	屋上 草地 (ha)	水面 (ha)				
清澄一丁目	10.00	0.44	0.04	0.02	0.05	3.00	0.00	3.54	35.41	0.30
清澄二丁目	10.00	0.33	0.08	0.01	0.01	0.55	3.65	4.63	46.26	0.00
清澄三丁目	11.00	0.66	0.04	0.01	0.00	0.43	4.58	5.73	52.11	0.01
常盤一丁目	8.00	0.40	0.03	0.01	0.03	2.73	0.03	3.22	40.30	0.01
常盤二丁目	6.00	0.29	0.00	0.00	0.01	0.46	0.03	0.80	13.29	0.01
新大橋一丁目	9.00	0.48	0.03	0.01	0.01	3.13	0.00	3.67	40.74	0.10
新大橋二丁目	6.00	0.17	0.01	0.01	0.02	0.00	0.00	0.20	3.37	0.01
新大橋三丁目	6.00	0.23	0.08	0.01	0.03	0.00	0.33	0.68	11.36	0.08
森下一丁目	5.00	0.17	0.02	0.01	0.03	0.00	0.00	0.23	4.54	0.03
森下二丁目	7.00	0.23	0.01	0.01	0.02	0.00	0.38	0.65	9.32	0.04
森下三丁目	13.00	0.61	0.03	0.02	0.04	0.43	0.45	1.58	12.14	0.02
森下四丁目	9.00	0.48	0.04	0.02	0.03	0.45	0.08	1.10	12.22	0.25
森下五丁目	9.00	0.49	0.03	0.02	0.03	0.86	0.10	1.52	16.94	0.61
平野一丁目	5.00	0.34	0.01	0.00	0.00	0.22	0.00	0.57	11.46	0.00
平野二丁目	11.00	0.89	0.09	0.00	0.05	0.43	0.28	1.75	15.87	0.00
平野三丁目	8.00	0.64	0.07	0.00	0.01	0.24	0.59	1.54	19.27	0.32
平野四丁目	13.00	0.86	0.18	0.00	0.01	0.85	7.61	9.51	73.18	0.00
三好一丁目	3.00	0.24	0.01	0.01	0.00	0.00	0.00	0.25	8.41	0.00
三好二丁目	5.00	0.29	0.01	0.00	0.00	0.00	0.00	0.30	6.08	0.02
三好三丁目	6.00	0.38	0.01	0.01	0.01	0.00	0.05	0.47	7.85	0.01
三好四丁目	7.00	0.49	0.05	0.01	0.06	0.28	2.20	3.08	44.00	0.00
白河一丁目	7.00	0.93	0.05	0.02	0.01	0.38	0.15	1.55	22.12	0.29
白河二丁目	8.00	0.63	0.03	0.02	0.01	0.45	0.00	1.13	14.19	0.01
白河三丁目	8.00	0.42	0.03	0.04	0.03	0.45	0.10	1.06	13.26	0.13
白河四丁目	10.00	1.55	0.04	0.03	0.02	0.94	0.30	2.88	28.83	0.17
高橋	5.00	0.25	0.03	0.01	0.03	0.36	0.00	0.68	13.64	0.20
佐賀一丁目	10.00	0.53	0.03	0.02	0.05	2.35	0.09	3.06	30.57	0.02
佐賀二丁目	10.00	0.76	0.19	0.02	0.19	2.76	0.12	4.04	40.36	0.00
永代一丁目	9.00	0.80	0.02	0.01	0.01	2.53	0.27	3.63	40.38	0.00
永代二丁目	11.00	0.73	0.04	0.01	0.04	0.56	0.04	1.43	13.01	0.01
福住一丁目	6.00	0.35	0.02	0.00	0.03	0.16	0.00	0.56	9.31	0.03
福住二丁目	5.00	0.48	0.01	0.00	0.05	0.37	0.00	0.92	18.35	0.00
深川一丁目	8.00	0.61	0.08	0.01	0.08	0.19	0.47	1.45	18.09	0.02
深川二丁目	14.00	0.99	0.02	0.02	0.08	0.22	0.00	1.34	9.54	0.28
冬木	13.00	1.36	0.13	0.02	0.05	0.73	0.07	2.37	18.22	0.34
門前仲町一丁目	7.00	0.35	0.03	0.01	0.02	0.17	0.34	0.93	13.29	0.19
門前仲町二丁目	4.00	0.17	0.04	0.01	0.02	0.15	0.00	0.39	9.75	0.00
富岡一丁目	14.00	2.14	0.03	0.00	0.02	0.50	1.67	4.37	31.21	0.16
富岡二丁目	6.00	0.46	0.06	0.00	0.03	0.50	0.00	1.04	17.32	0.03
牡丹一丁目	4.00	0.42	0.03	0.00	0.01	0.26	0.17	0.90	22.39	0.04
牡丹二丁目	5.00	0.49	0.07	0.00	0.01	0.28	1.09	1.93	38.63	0.02
牡丹三丁目	7.00	0.81	0.03	0.01	0.03	0.49	0.35	1.71	24.39	0.10
古石場一丁目	4.00	0.22	0.03	0.00	0.00	0.00	0.25	0.51	12.63	0.00
古石場二丁目	6.00	0.41	0.01	0.06	0.03	0.00	0.37	0.87	14.51	0.04
古石場三丁目	4.00	0.28	0.04	0.00	0.00	0.36	0.22	0.89	22.36	0.01
越中島一丁目	18.00	1.67	0.65	0.01	0.00	6.34	1.77	10.43	57.96	0.03
越中島二丁目	28.00	5.41	4.20	0.01	0.00	4.69	0.33	14.65	52.33	0.00
越中島三丁目	25.00	3.35	0.70	0.05	0.67	3.05	0.01	7.81	31.25	1.41
塩浜一丁目	25.00	2.85	1.02	0.03	0.14	4.31	0.33	8.69	34.74	0.12
塩浜二丁目	78.00	6.13	3.10	0.07	0.33	10.77	0.53	20.94	26.85	1.35
枝川一丁目	23.00	1.81	0.99	0.03	0.10	4.63	0.33	7.89	34.30	0.21
枝川二丁目	17.00	0.75	0.34	0.01	0.08	2.44	0.05	3.68	21.66	0.02
枝川三丁目	18.00	1.59	0.73	0.00	0.07	4.33	0.26	6.98	38.80	0.34
豊洲一丁目	30.00	2.90	0.72	0.18	0.10	18.54	0.17	22.61	75.38	0.00
豊洲二丁目	28.00	2.58	1.27	0.20	0.68	8.48	4.75	17.96	64.13	0.71
豊洲三丁目	31.00	5.09	0.96	0.34	0.85	2.72	1.00	10.96	35.36	0.00
豊洲四丁目	28.00	3.16	0.80	0.03	0.10	4.18	0.27	8.53	30.46	1.09
豊洲五丁目	26.00	4.13	1.37	0.06	0.69	6.76	1.56	14.56	55.99	0.00
豊洲六丁目	103.00	8.02	4.02	0.80	6.21	46.67	16.07	81.79	79.41	0.35
東雲一丁目	52.00	5.93	1.41	0.22	1.26	9.91	1.78	20.50	39.42	1.42
東雲二丁目	70.00	5.97	2.48	0.04	0.57	6.44	1.15	16.66	23.80	0.74
有明一丁目	79.00	10.83	7.64	0.21	0.56	30.80	1.77	51.80	65.57	13.02
有明二丁目	48.00	3.77	2.22	0.29	1.11	0.02	17.29	24.70	51.47	0.98
有明三丁目	151.00	10.85	3.32	0.48	0.88	0.39	27.14	43.07	28.52	2.32
有明四丁目	71.00	1.78	0.33	0.02	0.70	0.57	0.00	3.40	4.79	0.21
辰巳一丁目	55.00	7.10	3.16	0.02	0.29	14.45	6.55	31.56	57.38	2.16
辰巳二丁目	84.00	3.29	1.26	0.01	0.26	28.27	28.85	61.94	73.74	0.29
辰巳三丁目	57.00	3.30	1.28	0.01	0.27	6.45	0.03	11.35	19.91	0.23
潮見一丁目	31.00	2.92	0.60	0.04	0.05	8.66	4.83	17.09	55.14	0.61
潮見二丁目	38.00	2.88	3.82	0.10	0.30	7.99	0.05	15.14	39.85	0.97

町丁目	面積 (ha)	公園以外の緑被等					公園 面積 (ha)	みどり面 (ha)	みどり率 (%)	裸地 (ha)
		樹木 (ha)	草地 (ha)	屋上 樹木 (ha)	屋上 草地 (ha)	水面 (ha)				
青海一丁目	56.00	2.60	1.37	0.05	0.38	0.00	14.13	18.53	33.09	1.11
青海二丁目	54.00	6.48	2.70	0.35	0.71	0.15	11.64	22.02	40.78	3.79
青海三丁目	82.00	2.36	3.11	0.00	0.00	0.06	0.54	6.07	7.40	0.40
青海四丁目	56.00	2.81	0.76	0.00	0.02	0.35	2.93	6.88	12.28	0.53
千石一丁目	15.00	1.59	0.19	0.00	0.02	0.55	1.02	3.37	22.49	0.29
千石二丁目	10.00	0.64	0.12	0.01	0.07	0.05	1.14	2.02	20.17	0.18
千石三丁目	9.00	0.70	0.12	0.06	0.11	0.01	0.92	1.91	21.26	0.00
石島	8.00	0.44	0.06	0.01	0.02	0.10	0.30	0.93	11.60	0.23
千田	8.00	0.24	0.02	0.04	0.01	0.00	0.17	0.48	5.98	0.00
海辺	9.00	0.21	0.02	0.01	0.03	0.00	0.61	0.89	9.90	0.00
扇橋一丁目	10.00	1.05	0.10	0.02	0.09	0.89	0.13	2.27	22.72	0.02
扇橋二丁目	8.00	0.33	0.05	0.01	0.08	0.60	0.09	1.16	14.51	0.02
扇橋三丁目	9.00	0.48	0.13	0.02	0.03	0.65	0.75	2.05	22.83	0.05
猿江一丁目	11.00	0.91	0.12	0.04	0.04	0.69	0.30	2.11	19.17	0.04
猿江二丁目	18.00	1.48	1.30	0.01	0.07	1.30	0.20	4.36	24.25	0.04
住吉一丁目	9.00	0.67	0.03	0.01	0.08	0.20	0.29	1.29	14.35	0.23
住吉二丁目	15.00	0.43	0.02	0.01	0.02	0.15	4.97	5.60	37.35	0.05
毛利一丁目	9.00	0.37	0.02	0.02	0.07	0.00	0.11	0.58	6.48	0.29
毛利二丁目	17.00	0.72	0.22	0.01	0.01	0.65	9.80	11.41	67.14	0.07
木場一丁目	13.00	1.88	0.22	0.01	0.14	1.16	0.00	3.41	26.23	0.19
木場二丁目	14.00	1.25	0.21	0.02	0.04	0.69	0.93	3.14	22.45	0.26
木場三丁目	13.00	1.53	0.24	0.01	0.04	0.74	1.21	3.78	29.07	0.04
木場四丁目	12.00	0.41	0.01	0.00	0.00	0.72	10.39	11.54	96.13	0.00
木場五丁目	11.00	1.04	0.13	0.01	0.03	0.49	3.49	5.19	47.18	0.01
木場六丁目	12.00	0.79	0.69	0.01	0.10	0.87	0.13	2.60	21.66	0.13
東陽一丁目	19.00	1.29	0.88	0.01	0.10	1.26	0.79	4.34	22.82	0.09
東陽二丁目	23.00	4.02	0.78	0.13	0.46	1.07	0.13	6.60	28.67	0.91
東陽三丁目	16.00	0.66	0.09	0.04	0.06	0.22	0.64	1.71	10.68	0.18
東陽四丁目	17.00	2.03	0.14	0.08	0.04	0.00	0.34	2.63	15.48	0.47
東陽五丁目	19.00	1.22	0.13	0.03	0.04	0.25	0.58	2.25	11.86	0.81
東陽六丁目	14.00	1.46	0.36	0.15	0.11	0.32	3.29	5.69	40.63	0.00
東陽七丁目	9.00	0.56	0.03	0.05	0.15	0.01	1.26	2.05	22.79	0.00
亀戸一丁目	24.00	1.71	1.04	0.06	0.11	0.38	1.26	4.56	19.02	0.53
亀戸二丁目	28.00	2.10	0.54	0.10	0.74	0.40	0.66	4.54	16.21	0.62
亀戸三丁目	34.00	3.45	0.36	0.04	0.16	1.14	0.50	5.65	16.61	0.17
亀戸四丁目	22.00	1.04	0.30	0.04	0.15	0.30	0.41	2.25	10.21	0.34
亀戸五丁目	23.00	1.06	0.80	0.05	0.12	0.00	0.25	2.28	9.90	0.41
亀戸六丁目	27.00	1.46	0.60	0.11	0.24	0.00	1.88	4.30	15.93	0.03
亀戸七丁目	33.00	1.69	0.85	0.05	0.22	0.00	1.84	4.65	14.09	0.53
亀戸八丁目	18.00	0.42	0.32	0.01	0.01	0.51	8.20	9.48	52.64	0.03
亀戸九丁目	43.00	3.88	1.17	0.06	0.17	2.06	8.55	15.88	36.94	1.22
大島一丁目	25.00	2.04	0.73	0.02	0.14	1.13	0.23	4.29	17.14	1.13
大島二丁目	26.00	1.61	0.83	0.13	0.12	0.65	1.36	4.70	18.07	0.26
大島三丁目	25.00	2.09	0.61	0.03	0.34	0.00	1.12	4.19	16.75	1.21
大島四丁目	24.00	2.81	0.74	0.02	0.12	0.50	0.67	4.85	20.22	1.43
大島五丁目	23.00	1.68	0.74	0.04	0.17	0.49	0.54	3.66	15.92	0.34
大島六丁目	24.00	3.42	0.55	0.03	0.10	0.00	0.76	4.86	20.25	0.80
大島七丁目	25.00	1.83	0.62	0.05	0.13	0.00	1.31	3.93	15.72	0.15
大島八丁目	28.00	2.08	0.71	0.06	0.17	0.55	0.45	4.01	14.34	0.81
大島九丁目	27.00	1.53	1.47	0.00	0.04	1.85	10.51	15.40	57.03	0.25
北砂一丁目	19.00	1.50	0.52	0.01	0.06	0.47	1.01	3.57	18.80	0.52
北砂二丁目	20.00	2.19	0.94	0.07	0.41	0.21	0.64	4.47	22.35	0.00
北砂三丁目	22.00	1.23	0.27	0.03	0.15	0.28	0.02	1.98	8.98	0.01
北砂四丁目	20.00	1.21	0.19	0.03	0.01	0.00	0.28	1.71	8.57	0.45
北砂五丁目	28.00	4.41	0.99	0.11	0.10	0.45	0.27	6.34	22.65	1.67
北砂六丁目	20.00	0.95	0.42	0.03	0.02	0.22	2.09	3.72	18.61	0.53
北砂七丁目	14.00	1.40	0.24	0.02	0.01	0.00	1.50	3.16	22.60	0.22
東砂一丁目	12.00	1.26	0.24	0.01	0.00	0.16	0.88	2.56	21.37	0.08
東砂二丁目	22.00	2.27	1.33	0.02	0.09	2.10	0.12	5.93	26.96	0.80
東砂三丁目	34.00	1.68	1.74	0.02	0.09	9.16	1.75	14.44	42.46	0.45
東砂四丁目	13.00	0.78	0.12	0.13	0.00	0.00	1.20	2.24	17.24	0.10
東砂五丁目	20.00	0.46	1.39	0.01	0.02	7.55	0.78	10.21	51.06	0.01
東砂六丁目	32.00	0.75	1.47	0.02	0.02	14.17	1.17	17.59	54.97	0.11
東砂七丁目	24.00	2.44	0.63	0.03	0.24	0.00	0.58	3.93	16.38	1.18
東砂八丁目	28.00	1.26	1.24	0.02	0.11	8.80	0.92	12.36	44.14	0.44

<参考資料>

町丁目	面積 (ha)	公園以外の緑被等					公園 面積 (ha)	みどり面 (ha)	みどり率 (%)	裸地 (ha)
		樹木 (ha)	草地 (ha)	屋上 樹木 (ha)	屋上 草地 (ha)	水面 (ha)				
南砂一丁目	25.00	1.98	0.25	0.01	0.14	0.22	3.21	5.81	23.23	0.52
南砂二丁目	44.00	4.52	1.43	0.13	0.16	0.07	2.09	8.38	19.05	1.58
南砂三丁目	26.00	2.68	1.37	0.01	0.25	0.00	4.12	8.44	32.46	1.44
南砂四丁目	13.00	0.95	0.12	0.01	0.04	0.03	0.40	1.56	11.97	0.14
南砂五丁目	21.00	1.77	0.65	0.09	0.06	0.01	3.39	5.97	28.41	0.08
南砂六丁目	13.00	1.11	0.08	0.10	0.04	0.01	0.19	1.54	11.83	0.27
南砂七丁目	14.00	1.31	0.25	0.01	0.02	0.00	0.00	1.60	11.43	0.14
新砂一丁目	54.00	6.51	2.07	0.08	0.57	0.60	0.03	9.86	18.26	1.41
新砂二丁目	58.00	3.90	1.19	0.01	1.35	6.56	0.00	13.00	22.42	2.67
新砂三丁目	212.00	28.37	38.21	0.82	2.43	30.55	3.08	103.47	48.81	9.40
新木場一丁目	72.00	4.70	1.85	0.01	0.52	8.57	0.12	15.76	21.89	0.11
新木場二丁目	50.00	3.74	1.65	0.01	0.55	56.53	0.76	63.24	100.00	1.43
新木場三丁目	35.00	2.56	1.51	0.00	0.13	6.23	0.03	10.47	29.91	0.53
新木場四丁目	51.00	2.89	7.10	0.00	0.31	0.18	6.30	16.78	32.90	0.74
夢の島一丁目	27.00	0.62	0.20	0.00	0.00	8.98	20.17	29.97	100.00	0.00
夢の島二丁目	32.00	1.51	0.07	0.00	0.00	22.06	26.19	49.83	100.00	0.00
夢の島三丁目	94.00	4.02	2.00	0.02	0.01	37.12	7.44	50.61	53.84	0.46
若洲一丁目	56.00	1.20	2.30	0.00	0.00	1.01	0.20	4.71	8.40	1.52
若洲二丁目	41.00	3.23	5.13	0.00	0.18	1.18	0.00	9.73	23.73	5.66
若洲三丁目	83.00	0.88	1.71	0.00	0.00	0.35	92.16	95.10	100.00	0.08
海の森一丁目	27.83	0.96	1.73	0.00	0.00	0.05	0.00	2.74	9.83	0.35
海の森二丁目	49.77	3.24	1.92	0.05	0.19	0.09	0.00	5.49	11.03	0.01
海の森三丁目	113.68	1.58	13.01	0.01	0.03	0.32	66.90	81.85	72.01	6.38
中央防波堤(区内)	93.73	11.44	36.15	0.00	0.00	5.10	0.00	52.69	56.22	6.40

9. 公共施設別の緑被状況

施設名	施設面積 (㎡)	緑被				緑被地 (㎡)	緑被率 (%)	水面 (㎡)	裸地 (㎡)
		樹木 (㎡)	草地 (㎡)	屋上 樹木 (㎡)	屋上 草地 (㎡)				
江東区役所本庁舎	16536.37	4282.38	424.16	143.97	328.94	5179.44	31.32	0.00	0.00
バルシティ江東	1498.02	66.51	0.00	39.00	0.00	105.52	7.04	0.00	0.00
富岡北地区集会所	259.63	145.03	0.00	0.00	0.00	145.03	55.86	0.00	0.00
潮見地区集会所	194.38	6.97	0.14	0.00	0.00	7.11	3.66	0.00	0.11
扇橋地区集会所	163.79	0.02	0.00	0.00	0.00	0.02	0.01	0.00	0.00
亀戸北地区集会所	189.97	13.77	0.00	0.00	0.00	13.77	7.25	0.00	0.00
大島東地区集会所	195.27	0.00	14.18	0.00	0.00	14.18	7.26	0.00	0.00
深川地区集会所	131.80	0.00	0.00	0.00	0.00	0.00	0.00	0.00	0.00
越中島地区集会所	512.29	150.37	0.04	0.00	0.00	150.41	29.36	0.00	0.00
南砂西地区集会所	76.43	2.51	0.00	0.00	0.00	2.51	3.28	0.00	0.00
亀戸東地区集会所	19988.44	5862.71	212.28	137.04	115.34	6327.37	31.66	0.00	0.00
毛利地区集会所	214.25	54.23	0.00	0.00	0.00	54.23	25.31	0.00	0.00
千田地区集会所	103.77	0.00	0.00	0.00	0.00	0.00	0.00	0.00	0.00
東砂南地区集会所	141.00	8.61	0.00	0.00	0.00	8.61	6.11	0.00	0.00
南砂北地区集会所	238.19	42.05	0.00	0.00	0.00	42.05	17.65	0.00	6.78
塩浜東地区集会所	216.51	2.85	0.00	0.00	0.00	2.85	1.32	0.00	0.00
東砂北地区集会所	287.59	110.99	0.00	0.00	0.00	110.99	38.59	0.00	0.00
枝川西地区集会所	269.52	26.26	0.00	0.00	0.00	26.26	9.74	0.00	5.32
北砂地区集会所	246.72	30.84	0.00	0.00	0.00	30.84	12.50	0.00	0.00
住吉地区集会所	180.06	11.72	0.00	0.00	0.00	11.72	6.51	0.00	0.00
白河東地区集会所	23912.88	8135.04	272.21	161.98	0.00	8569.22	35.84	0.00	38.52
東陽南地区集会所	183.13	20.47	0.00	0.00	0.00	20.47	11.18	0.00	0.00
平野地区集会所	1730.18	245.23	0.00	0.00	0.00	245.23	14.17	0.00	0.00
亀高地区集会所	188.69	20.58	0.00	0.00	0.00	20.58	10.91	0.00	3.05
亀戸西地区集会所	151.97	4.14	0.00	0.00	0.00	4.14	2.72	0.00	0.00
新大橋地区集会所	164.74	1.89	0.00	0.00	0.00	1.89	1.15	0.00	0.00
大島中央地区集会所	231.14	8.99	0.00	0.00	0.00	8.99	3.89	0.00	0.00
亀戸南地区集会所	160.05	0.00	0.00	0.00	0.00	0.00	0.00	0.00	0.00
東砂西地区集会所	165.04	16.25	0.00	0.00	0.00	16.25	9.85	0.00	0.00
亀戸水神地区集会所	92.01	0.00	0.00	0.00	0.00	0.00	0.00	0.00	0.00
千石地区集会所	160.46	0.00	0.00	0.00	0.00	0.00	0.00	0.00	0.00
高森地区集会所	229.75	29.95	0.00	0.00	0.00	29.95	13.04	0.00	0.00
牡丹地区集会所	250.45	7.01	0.00	0.00	0.00	7.01	2.80	0.00	0.00
三好地区集会所	144.35	2.97	0.00	0.00	0.00	2.97	2.06	0.00	0.00
永代地区集会所	252.38	0.00	0.00	0.00	0.00	0.00	0.00	0.00	0.00
北砂中央地区集会所	240.65	0.00	0.00	0.00	0.00	0.00	0.00	0.00	0.00
大島地区集会所	357.10	57.07	18.13	0.00	0.00	75.20	21.06	0.00	0.00
産業会館	4558.38	1268.07	0.00	0.00	0.00	1268.07	27.82	0.00	0.00
江東区文化センター	9882.96	1614.53	186.34	0.00	0.00	1800.87	18.22	0.00	1222.26
豊洲文化センター	3776.39	899.89	0.00	315.49	0.00	1215.39	32.18	0.00	0.00
東大島文化センター	2277.62	167.28	63.32	0.00	0.00	230.60	10.12	0.00	0.00
砂町文化センター	8878.00	2630.82	1371.90	0.00	0.00	4002.73	45.09	0.00	479.18
森下文化センター	2233.71	191.84	0.00	0.00	0.00	191.84	8.59	0.00	0.00
古石場文化センター	2442.40	358.74	0.00	0.00	0.00	358.74	14.69	0.00	0.00
亀戸文化センター	1530.65	9.40	0.00	0.00	0.00	9.40	0.61	0.00	0.00
江東公会堂（ティアラこうとう）	7638.48	2095.52	70.55	0.00	0.00	2166.07	28.36	0.87	0.00
芭蕉記念館	804.53	239.98	0.00	0.00	0.00	239.98	29.83	0.00	10.34
芭蕉記念館分館	425.82	85.78	0.00	41.22	31.51	158.51	37.22	0.00	0.00
深川江戸資料館	2596.03	149.99	0.00	0.00	0.00	149.99	5.78	0.00	4.63
伝統芸能稽古場	187.66	40.78	0.00	0.00	0.00	40.78	21.73	0.00	0.00
旧大石家住宅	572.01	271.73	0.00	0.00	0.00	271.73	47.51	0.00	0.00
中川船番所資料館	958.57	27.58	10.33	0.00	0.00	37.91	3.96	0.00	0.00
深川東京モダン館	274.88	29.22	0.00	0.00	0.00	29.22	10.63	0.00	0.00
スポーツ会館	7954.31	1063.58	0.00	0.00	0.00	1063.58	13.37	0.00	0.00
深川スポーツセンター	4272.35	510.04	0.53	0.00	0.00	510.56	11.95	0.00	0.00
亀戸スポーツセンター	2898.27	68.67	19.60	0.00	0.00	88.27	3.05	0.00	0.00
有明スポーツセンター	26652.47	5663.30	764.55	1038.83	60.30	7526.98	28.24	0.00	0.00
東砂スポーツセンター	3037.91	195.04	204.10	0.00	0.00	399.14	13.14	0.00	0.00
深川北スポーツセンター	5524.14	538.56	16.76	0.00	0.00	555.33	10.05	0.00	0.00
新砂運動場	38428.63	19.53	8.39	4488.26	8859.01	13375.19	34.81	0.00	0.00
夢の島総合運動場（夢の島競技場）	26108.39	987.91	8877.55	0.00	0.00	9865.46	37.79	0.00	0.00
夢の島総合運動場（夢の島野球場）	75179.64	1777.05	38483.08	0.00	0.00	40260.13	53.55	0.00	28795.88
潮見野球場潮見庭球場	21313.00	840.69	7897.75	0.00	0.00	8738.44	41.00	0.00	7386.97
亀戸野球場	11261.42	92.31	25.86	98.27	5977.64	6194.07	55.00	0.00	3562.51
深川庭球場	2432.61	1007.01	0.00	0.00	0.00	1007.01	41.40	0.00	0.00
豊住庭球場	5678.12	929.32	137.64	0.00	0.00	1066.96	18.79	0.00	30.07
荒川・砂町庭球場	4442.01	0.00	34.56	0.00	0.00	34.56	0.78	0.00	6.35
千石運動場	4432.77	769.06	99.40	0.00	0.00	868.45	19.59	0.00	3288.05
辰巳少年野球場	8964.39	745.57	4872.96	0.00	0.00	5618.53	62.68	0.00	3007.76
亀戸運動場	15946.98	2196.75	6418.16	0.00	0.00	8614.91	54.02	0.00	6850.90
南砂少年野球場	9007.94	1529.82	3934.30	0.00	0.00	5464.13	60.66	0.00	2865.27
夢の島東少年野球場	49102.25	4820.38	30364.71	0.00	0.00	35185.09	71.66	0.00	10443.80
青少年交流プラザ	1398.70	12.08	0.00	2.68	0.00	14.76	1.06	0.00	0.00
猿江恩賜公園野球場	10773.23	700.97	4654.31	0.00	0.00	5355.28	49.71	0.00	5225.12

<参考資料>

施設名	施設面積 (㎡)					緑被地 (㎡)	緑被率 (%)	水面 (㎡)	裸地 (㎡)
		樹木 (㎡)	草地 (㎡)	屋上 樹木 (㎡)	屋上 草地 (㎡)				
猿江恩賜公園庭球場	5750.21	104.11	0.00	0.00	0.00	104.11	1.81	0.00	0.00
有明テニスの森公園テニスコート	58833.72	6837.17	2236.32	0.00	0.00	9073.48	15.42	0.00	11906.14
亀戸中央公園庭球場	3163.66	66.24	0.00	0.00	0.00	66.24	2.09	0.00	0.00
木場公園庭球場	4954.37	368.39	12.58	0.00	0.00	380.97	7.69	0.00	0.00
東京辰巳国際水泳場	17019.93	759.66	843.64	0.00	0.00	1603.30	9.42	0.00	0.00
若洲海浜公園ゴルフ場	688611.52	188685.45	433564.62	0.00	0.00	622250.07	90.36	4041.24	2948.49
若洲海浜公園ヨット訓練場	13671.08	98.54	32.18	0.00	0.00	130.73	0.96	185.17	0.00
大島小松川公園スポーツ広場	11182.05	94.23	6897.32	0.00	0.00	6991.55	62.52	0.00	3544.23
辰巳の森海浜公園	173419.30	31563.88	64687.74	0.00	867.84	97119.47	56.00	0.00	10366.26
BumB東京スポーツ文化館	19213.94	1085.84	2473.51	0.00	0.00	3559.35	18.52	0.00	0.00
富岡区民館	316.73	5.89	0.00	0.00	79.43	85.32	26.94	0.00	0.00
枝川区民館	765.94	230.23	6.16	0.00	0.00	236.39	30.86	0.00	0.00
小松橋区民館	645.31	35.65	0.00	0.00	0.00	35.65	5.52	0.00	0.00
東陽区民館	644.88	22.04	0.00	0.00	0.00	22.04	3.42	0.00	0.00
砂町区民館	984.97	143.81	0.00	0.00	0.00	143.81	14.60	0.00	0.00
南砂区民館	1592.01	117.35	25.30	10.81	150.78	304.24	19.11	0.00	0.00
総合区民センター	4022.09	417.82	82.48	90.96	0.00	591.25	14.70	0.00	0.00
地域密着型介護施設	1610.64	393.47	0.00	2.00	94.49	489.97	30.42	0.00	0.00
古石場福祉会館	2229.92	365.73	120.05	0.00	0.00	485.78	21.78	0.00	3.49
千田福祉会館	1093.35	41.17	0.00	182.83	0.00	224.00	20.49	0.00	0.00
亀戸福祉会館	2762.05	374.89	0.00	78.90	399.82	853.60	30.90	0.00	438.58
東砂福祉会館	1549.55	136.60	41.33	0.00	0.00	177.94	11.48	0.00	0.00
深川老人福祉センター	1035.01	90.03	0.00	0.00	0.00	90.03	8.70	0.00	0.00
深川老人福祉センター森下分館	230.86	0.00	0.00	0.00	0.00	0.00	0.00	0.00	0.00
城東老人福祉センター	1789.59	223.08	0.00	0.00	0.00	223.08	12.47	0.00	363.77
亀戸老人福祉センター	13442.29	1571.93	594.27	3.53	0.00	2169.72	16.14	0.00	1334.10
グランチャ東雲	2999.87	237.89	27.73	0.00	137.58	403.20	13.44	0.00	698.76
高齢者総合福祉センター	2480.08	248.94	3.52	0.00	0.00	252.47	10.18	0.00	0.00
亀戸福祉園	1304.36	76.38	0.00	0.00	0.00	76.38	5.86	0.00	0.00
東砂福祉プラザ	1495.90	206.36	18.48	0.00	0.00	224.84	15.03	0.00	0.00
障害者福祉センター	1789.59	174.22	0.00	129.32	0.00	303.55	16.96	0.00	0.00
塩浜福祉プラザ	3234.10	271.32	105.01	0.00	0.00	376.33	11.64	0.00	0.00
中国残留邦人地域交流センター	365.47	13.93	18.70	0.00	0.00	32.62	8.93	0.00	0.00
江東区保健所	2521.57	521.19	0.00	0.00	0.00	521.19	20.67	0.00	0.00
城東保健相談所	5316.77	558.76	73.71	7.32	457.04	1096.82	20.63	0.00	0.00
深川保健相談所	3878.00	445.76	0.00	274.90	17.61	738.27	19.04	0.00	0.00
深川南部保健相談所	4146.67	351.65	0.00	0.00	0.00	351.65	8.48	0.00	0.00
城東南部保健相談所	1141.80	55.98	0.00	0.00	0.00	55.98	4.90	0.00	0.00
森下保育園	914.93	48.82	0.00	14.43	33.04	96.29	10.52	0.00	0.00
白河保育園	500.75	13.19	0.00	0.00	0.00	13.19	2.63	0.00	0.05
深川一丁目保育園	1051.55	49.19	0.00	0.00	0.00	49.19	4.68	0.00	0.00
古石場保育園	2690.90	286.78	0.00	258.56	209.37	754.71	28.05	0.00	2.23
塩崎保育園	1905.31	271.73	22.69	73.79	131.74	499.95	26.24	0.00	0.00
東雲保育園	2217.85	374.41	32.08	0.00	0.00	406.49	18.33	0.00	585.44
東雲第二保育園	10024.17	1770.25	295.11	0.00	0.00	2065.36	20.60	0.00	834.42
辰巳第二保育園	1389.90	208.39	0.00	0.00	0.00	208.39	14.99	0.00	252.65
辰巳第三保育園	2529.12	524.14	49.00	0.00	0.00	573.14	22.66	0.00	399.22
東陽保育園	4056.45	385.67	0.00	0.00	0.00	385.67	9.51	0.00	0.00
亀戸保育園	922.36	58.05	5.85	0.00	0.00	63.90	6.93	0.00	0.00
わかば保育園	10385.84	1913.43	45.07	0.00	0.00	1958.50	18.86	0.00	0.00
大島保育園	14642.94	3074.39	2205.21	0.00	0.00	5279.60	36.06	0.00	705.52
大島第二保育園	10207.51	810.43	188.85	0.00	1.28	1000.56	9.80	0.00	0.00
大島第三保育園	1623.61	340.11	25.77	0.00	0.00	365.88	22.53	0.00	0.00
大島第四保育園	3184.41	479.93	39.00	0.00	0.00	518.93	16.30	0.00	379.29
大島第五保育園	6531.29	1522.80	334.93	0.00	0.00	1857.73	28.44	0.00	767.53
北砂保育園	1474.76	174.16	2.34	0.00	0.00	176.50	11.97	0.00	327.50
小名木川第二保育園	5343.17	1164.09	108.41	0.00	0.00	1272.50	23.82	0.00	0.00
亀高第二保育園	7668.53	1341.86	336.58	0.00	0.00	1678.44	21.89	0.00	314.95
東砂保育園	1556.08	205.16	0.00	0.00	0.00	205.16	13.18	0.00	245.81
東砂第二保育園	1568.34	199.00	0.00	0.00	0.00	199.00	12.69	0.00	272.69
東砂第三保育園	3440.05	565.72	115.70	0.00	0.00	681.42	19.81	0.00	247.26
東砂第四保育園	3435.56	890.77	57.39	0.00	0.00	948.16	27.60	0.00	325.94
南砂第一保育園	6179.82	730.54	61.77	0.00	0.00	792.30	12.82	0.00	873.69
南砂第三保育園	727.64	26.22	0.00	0.00	0.00	26.22	3.60	0.00	0.00
南砂第四保育園	1348.88	408.78	0.00	0.00	0.00	408.78	30.31	0.00	0.00
南砂第五保育園	1098.91	119.82	208.47	0.00	0.00	328.29	29.87	0.00	219.94
城東保育園	1184.60	66.54	52.79	0.00	145.28	264.61	22.34	0.00	0.00
白河かもめ保育園	2188.85	349.95	0.00	0.00	0.00	349.95	15.99	0.00	0.00
塩浜保育園	2899.13	188.13	278.61	0.00	69.16	535.90	18.48	0.00	524.65
豊洲保育園	1906.91	3.56	186.99	0.00	0.00	190.55	9.99	0.00	65.79
潮見保育園	16698.88	4776.75	152.60	113.66	3.36	5046.37	30.22	0.00	1120.44
千田保育園	613.55	15.04	0.00	59.25	0.00	74.29	12.11	0.00	0.00
猿江保育園	178.16	0.00	0.00	0.00	0.00	0.00	0.00	0.00	0.00
毛利保育園	1525.44	228.04	0.00	0.00	0.00	228.04	14.95	0.00	229.13
亀戸第四保育園	1874.74	218.70	20.02	0.00	0.00	238.72	12.73	0.00	303.10

施設名	施設面積 (㎡)					緑被地 (㎡)	緑被率 (%)	水面 (㎡)	裸地 (㎡)
		樹木 (㎡)	草地 (㎡)	屋上 樹木 (㎡)	屋上 草地 (㎡)				
小名木川保育園	1295.56	285.50	212.12	0.00	0.00	497.62	38.41	0.00	514.96
亀高保育園	1390.45	473.65	0.00	0.00	0.00	473.65	34.06	0.00	238.30
南砂第二保育園	1082.78	200.70	0.00	0.00	0.00	200.70	18.54	0.00	347.55
清掃事務所	16814.22	3682.64	41.78	138.80	432.08	4295.31	25.55	0.00	0.00
白河出張所	1141.55	179.19	0.00	0.00	0.00	179.19	15.70	0.00	204.15
扇橋二丁目アパート	3798.40	1438.96	37.89	0.00	0.00	1476.86	38.88	0.00	0.00
塩浜住宅	3267.91	838.84	256.15	0.00	0.00	1094.98	33.51	0.00	0.00
猿江一丁目アパート	1756.99	214.69	8.96	0.00	0.00	223.65	12.73	0.00	60.97
北砂二丁目アパート	1271.42	323.80	0.00	0.00	0.00	323.80	25.47	0.00	0.00
大島五丁目住宅	1841.31	34.59	174.92	0.00	0.00	209.51	11.38	0.00	0.00
東砂八丁目住宅	947.14	122.57	20.46	0.00	0.00	143.03	15.10	0.00	0.00
森下二丁目住宅	517.14	19.55	0.00	0.00	0.00	19.55	3.78	0.00	0.00
塩浜一丁目住宅	5289.84	1634.19	137.12	0.00	0.00	1771.30	33.48	0.00	0.42
北砂七丁目住宅	5700.97	1262.71	44.16	0.00	0.00	1306.87	22.92	0.00	0.00
東陽一丁目住宅	435.17	128.88	0.00	0.00	0.00	128.88	29.62	0.00	0.00
東陽一丁目第二住宅	570.48	75.06	50.24	0.00	0.00	125.30	21.96	0.00	0.00
びあすみよし	205.57	0.00	0.00	0.00	0.00	0.00	0.00	0.00	0.00
ピアおおじま	2347.44	273.20	96.63	1.02	0.00	370.84	15.80	0.00	0.00
道路事務所	1859.26	335.26	0.00	0.00	0.00	335.26	18.03	0.00	0.00
水辺と緑の事務所	1675.91	168.24	0.00	0.00	0.00	168.24	10.04	0.00	0.00
辰巳区民農園・苗圃	3061.79	2714.56	28.38	0.00	0.00	2742.94	89.59	0.00	0.00
城東区民農園	3763.05	2424.44	0.00	0.00	0.00	2424.44	64.43	0.00	0.00
夢の島区民農園	3451.97	2007.42	410.05	0.00	0.00	2417.48	70.03	0.00	0.00
明治小学校	9174.11	1186.63	0.00	0.00	85.93	1272.56	13.87	0.00	2181.12
深川小学校	4501.19	425.45	0.00	0.00	0.00	425.45	9.45	0.00	1952.67
八名川小学校	4192.81	782.09	747.95	0.00	0.00	1530.04	36.49	0.00	557.54
臨海小学校	3801.88	78.37	232.67	0.00	0.00	311.04	8.18	0.00	1232.43
越中島小学校	10334.29	1583.05	1105.22	0.00	0.00	2688.27	26.01	0.00	3795.03
数矢小学校	5021.75	3.45	0.00	0.00	0.00	3.45	0.07	0.00	1347.26
平久小学校	7598.38	896.57	264.64	0.00	0.00	1161.21	15.28	1.56	1852.77
東陽小学校	5564.86	387.93	10.65	0.00	0.00	398.57	7.16	0.00	1695.67
南陽小学校	10176.72	1326.81	172.77	0.00	0.00	1499.59	14.74	0.00	3924.91
川南小学校	4915.88	187.72	21.23	0.00	0.00	208.96	4.25	0.00	1378.21
扇橋小学校	4153.27	86.22	136.73	0.00	0.00	222.95	5.37	0.00	1316.35
元加賀小学校	6058.69	406.31	0.00	0.00	148.90	555.22	9.16	0.00	1086.22
毛利小学校	6202.63	843.12	1556.48	6.94	0.00	2406.54	38.80	0.00	0.00
東川小学校	6933.26	927.65	94.96	0.00	116.94	1139.54	16.44	0.00	2195.82
豊洲小学校	10181.77	791.34	55.52	120.59	285.70	1253.15	12.31	0.00	2938.07
豊洲西小学校	10693.02	1685.89	1069.93	86.07	1038.76	3880.65	36.29	0.03	0.00
豊洲北小学校	9977.44	1496.91	0.00	13.68	383.70	1894.29	18.99	0.00	0.00
東雲小学校	10533.04	1410.20	437.58	51.92	195.69	2095.39	19.89	0.00	2851.64
枝川小学校	10035.86	1174.30	1139.07	0.00	0.00	2313.36	23.05	0.00	2955.10
辰巳小学校	9944.48	663.16	163.19	0.00	0.00	826.35	8.31	0.00	2751.53
第二辰巳小学校	11251.51	770.40	340.06	0.00	335.00	1445.46	12.85	0.00	3253.54
第一亀戸小学校	6371.33	376.24	163.84	0.00	0.00	540.08	8.48	0.00	1523.27
第二亀戸小学校	7351.53	608.16	908.34	0.00	111.16	1627.65	22.14	0.00	0.00
香取小学校	7306.57	347.97	127.88	0.00	690.07	1165.93	15.96	0.00	0.00
浅間堅川小学校	7904.56	274.32	247.28	0.00	0.00	521.59	6.60	0.00	2085.79
水神小学校	7324.81	733.42	8.62	0.00	0.00	742.04	10.13	0.00	2706.45
第一大島小学校	5009.73	348.43	356.53	62.35	12.02	779.32	15.56	0.00	0.00
第二大島小学校	5815.28	744.75	218.07	0.00	0.00	962.82	16.56	0.00	1669.76
第三大島小学校	9612.56	991.57	1919.44	0.00	0.00	2911.00	30.28	0.00	1571.79
第四大島小学校	9917.40	1308.75	27.45	0.00	0.00	1336.20	13.47	0.00	4512.76
第五大島小学校	6691.37	467.07	242.66	18.75	556.81	1285.29	19.21	0.00	0.00
大島南中央小学校	9652.21	599.55	824.42	0.00	327.91	1751.88	18.15	0.00	3061.08
砂町小学校	7931.49	1036.56	174.82	0.00	0.00	1211.38	15.27	0.00	1888.19
第二砂町小学校	9965.51	882.77	325.38	0.00	0.00	1208.15	12.12	0.00	3588.37
第三砂町小学校	7789.84	789.16	136.70	0.00	0.00	925.87	11.89	0.00	2698.70
第四砂町小学校	6541.70	465.08	258.78	0.00	0.00	723.85	11.07	0.00	1857.42
第五砂町小学校	9480.72	963.45	1326.19	0.00	335.88	2625.53	27.69	0.00	0.00
第六砂町小学校	8572.31	1344.99	2323.30	0.00	0.00	3668.29	42.79	0.00	1126.78
第七砂町小学校	8448.41	1268.55	389.44	0.00	0.00	1657.99	19.62	0.00	2307.13
小名木川小学校	7530.30	891.50	350.12	0.00	0.00	1241.62	16.49	0.00	1823.59
東砂小学校	8129.89	804.44	1109.31	0.00	0.00	1913.75	23.54	0.00	2745.29
北砂小学校	10401.57	1067.46	1138.54	0.00	61.63	2267.62	21.80	0.00	2929.85
南砂小学校	10416.04	1163.18	647.01	0.00	0.00	1810.18	17.38	0.00	3083.72
亀高小学校	11259.57	1916.13	847.72	0.00	0.00	2763.85	24.55	0.00	3900.51
深川第一中学校	6205.15	740.92	0.03	0.00	0.00	740.95	11.94	0.00	2270.39
深川第二中学校	7908.82	810.93	0.00	0.00	0.00	810.93	10.25	0.00	3424.15
深川第三中学校	9961.98	952.36	138.77	0.00	422.70	1513.82	15.20	0.00	4095.01
深川第四中学校	6680.11	171.16	18.13	0.00	0.00	189.29	2.83	0.00	2508.17
深川第五中学校	10855.82	1243.36	0.00	0.00	0.00	1243.36	11.45	0.00	5570.24
深川第六中学校	4797.57	227.45	0.00	0.00	0.00	227.45	4.74	0.00	1626.10
深川第七中学校	6460.84	585.71	0.00	0.00	0.00	585.71	9.07	0.00	2786.72
深川第八中学校	6297.49	511.77	9.78	0.00	0.00	521.56	8.28	0.00	3044.49

<参考資料>

施設名	施設面積 (㎡)					緑被地 (㎡)	緑被率 (%)	水面 (㎡)	裸地 (㎡)
		樹木 (㎡)	草地 (㎡)	屋上 樹木 (㎡)	屋上 草地 (㎡)				
有明中学校	19513.86	1941.49	3299.12	503.17	531.68	6275.47	32.16	0.00	4049.27
辰巳中学校	12606.30	1376.91	214.21	0.00	0.00	1591.12	12.62	0.00	5512.15
東陽中学校	9032.74	930.84	18.90	0.00	0.00	949.75	10.51	0.00	4286.15
亀戸中学校	12249.00	1202.12	104.41	0.00	0.00	1306.54	10.67	0.00	5366.31
第二亀戸中学校	6732.95	432.90	319.75	49.63	329.29	1131.57	16.81	0.00	2140.27
第三亀戸中学校	8233.30	915.85	0.00	0.00	0.00	915.85	11.12	0.00	3647.88
大島中学校	9679.41	810.00	504.97	0.00	0.00	1314.97	13.59	0.00	4078.60
第二大島中学校	12503.87	356.59	829.10	78.36	790.84	2054.89	16.43	0.00	0.00
大島西中学校	10161.20	1393.86	0.30	0.00	0.00	1394.17	13.72	0.00	4592.92
砂町中学校	9346.32	592.38	169.69	0.00	0.00	762.07	8.15	0.00	3585.21
第二砂町中学校	9628.44	609.69	3.45	0.00	0.00	613.14	6.37	0.00	4250.41
第三砂町中学校	9918.70	542.93	101.83	0.00	0.00	644.76	6.50	0.00	3970.74
第四砂町中学校	12291.89	1450.52	90.72	0.00	0.00	1541.24	12.54	0.00	5532.63
南砂中学校	13181.92	1442.52	528.93	0.00	0.00	1971.46	14.96	0.00	5595.37
第二南砂中学校	9985.81	884.25	0.00	0.00	0.00	884.25	8.86	0.00	4717.56
元加賀幼稚園	1578.81	302.82	0.00	0.00	0.00	302.82	19.18	0.00	344.14
枝川幼稚園	1409.88	266.59	0.00	0.00	0.00	266.59	18.91	0.00	206.95
大島幼稚園	1449.02	288.60	0.00	0.00	0.00	288.60	19.92	0.00	284.69
第三大島幼稚園	11205.60	2099.19	158.74	5.32	0.00	2263.25	20.20	0.00	0.00
第五砂町幼稚園	1570.13	160.10	82.92	0.00	0.00	243.02	15.48	0.00	337.95
東砂幼稚園	1585.12	177.42	42.28	0.00	0.00	219.70	13.86	0.00	302.36
なでしこ幼稚園	6062.87	1016.96	0.00	0.00	0.00	1016.96	16.77	0.00	475.73
みどり幼稚園	1369.72	66.47	97.65	0.00	0.00	164.12	11.98	0.00	116.05
豊洲児童館	3081.15	175.25	214.14	0.00	0.00	389.39	12.64	0.00	0.00
辰巳児童館	939.64	173.59	0.00	0.00	0.00	173.59	18.47	0.00	0.00
東陽児童館	708.59	35.37	12.33	0.00	0.00	47.70	6.73	0.00	0.00
大島児童館	11191.52	2571.11	1005.62	0.00	0.00	3576.73	31.96	0.00	241.48
小名木川児童館	4130.14	553.72	94.70	0.00	0.00	648.43	15.70	0.00	0.00
南砂児童館	364.58	0.18	0.00	0.00	0.00	0.18	0.05	0.00	0.00
亀戸児童館(公設民営)	5676.22	646.78	73.63	8.88	7.89	737.17	12.99	0.00	0.00
江東図書館	2523.13	227.28	53.77	0.00	0.00	281.05	11.14	0.00	0.00
深川図書館	1026.77	45.88	0.00	0.00	0.00	45.88	4.47	0.00	0.00
東陽図書館	8433.75	2573.06	238.46	226.09	0.00	3037.60	36.02	0.00	0.00
豊洲図書館	167.29	146.12	0.00	0.00	0.00	146.12	87.35	0.00	0.00
亀戸図書館	1521.66	140.76	6.85	102.11	0.00	249.72	16.41	0.00	0.00
東大島図書館	3460.97	557.48	0.00	0.00	0.00	557.48	16.11	0.00	0.00
枝川図書サービスコーナー図書館	765.94	230.23	6.16	0.00	0.00	236.39	30.86	0.00	0.00
東雲図書館	8006.02	415.01	566.46	0.00	0.00	981.47	12.26	0.00	0.00
東砂第二児童館	197.66	0.00	0.00	0.00	0.00	0.00	0.00	0.00	0.00
東砂庭球場	1591.49	69.31	0.00	0.00	0.00	69.31	4.36	0.00	0.00
こどもプラザ	4057.46	292.55	110.14	7.22	276.23	686.14	16.91	0.00	0.00
有明西学園	20954.80	2013.72	2529.29	754.23	689.36	5986.59	28.57	0.00	3642.20
夢の島公園陸上競技場	30278.22	2916.89	20283.16	0.00	0.00	23200.05	76.62	0.00	0.00
夢の島公園アーチェリー場	43202.72	13540.93	23526.40	0.00	0.00	37067.33	85.80	0.00	0.00

10. 町丁目別の公共施設緑被状況

町丁目	敷地面積 (㎡)	箇所数	緑被地				緑被率 (%)	水面 (㎡)	裸地 (㎡)
			樹木 (㎡)	草地 (㎡)	屋上 樹木 (㎡)	屋上 草地 (㎡)			
清澄一丁目	0.00	0	0.00	0.00	0.00	0.00	0.00	0.00	0.00
清澄二丁目	0.00	0	0.00	0.00	0.00	0.00	0.00	0.00	0.00
清澄三丁目	1026.77	1	45.88	0.00	0.00	0.00	45.88	4.47	0.00
常盤一丁目	1230.35	2	325.76	0.00	41.22	31.51	398.49	32.39	0.00
常盤二丁目	0.00	0	0.00	0.00	0.00	0.00	0.00	0.00	0.00
新大橋一丁目	0.00	0	0.00	0.00	0.00	0.00	0.00	0.00	0.00
新大橋二丁目	164.74	1	1.89	0.00	0.00	0.00	1.89	1.15	0.00
新大橋三丁目	4192.81	1	782.09	747.95	0.00	0.00	1530.04	36.49	0.00
森下一丁目	0.00	0	0.00	0.00	0.00	0.00	0.00	0.00	0.00
森下二丁目	517.14	1	19.55	0.00	0.00	0.00	19.55	3.78	0.00
森下三丁目	3378.39	3	270.61	0.00	14.43	33.04	318.08	9.42	0.00
森下四丁目	6205.15	1	740.92	0.03	0.00	0.00	740.95	11.94	0.00
森下五丁目	230.86	1	0.00	0.00	0.00	0.00	0.00	0.00	0.00
平野一丁目	1035.01	1	90.03	0.00	0.00	0.00	90.03	8.70	0.00
平野二丁目	0.00	0	0.00	0.00	0.00	0.00	0.00	0.00	0.00
平野三丁目	12051.89	3	1011.24	16.76	0.00	0.00	1028.00	8.53	0.00
平野四丁目	4954.37	1	368.39	12.58	0.00	0.00	380.97	7.69	0.00
三好一丁目	0.00	0	0.00	0.00	0.00	0.00	0.00	0.00	0.00
三好二丁目	0.00	0	0.00	0.00	0.00	0.00	0.00	0.00	0.00
三好三丁目	144.35	1	2.97	0.00	0.00	0.00	2.97	2.06	0.00
三好四丁目	0.00	0	0.00	0.00	0.00	0.00	0.00	0.00	0.00
白河一丁目	5285.62	3	513.14	0.00	0.00	0.00	513.14	9.71	0.00
白河二丁目	0.00	0	0.00	0.00	0.00	0.00	0.00	0.00	0.00
白河三丁目	3878.00	1	445.76	0.00	274.90	17.61	738.27	19.04	0.00
白河四丁目	32691.93	4	9023.36	272.21	161.98	148.90	9606.45	29.38	0.00
高橋	4501.19	1	425.45	0.00	0.00	0.00	425.45	9.45	0.00
佐賀一丁目	0.00	0	0.00	0.00	0.00	0.00	0.00	0.00	0.00
佐賀二丁目	0.00	0	0.00	0.00	0.00	0.00	0.00	0.00	0.00
永代一丁目	0.00	0	0.00	0.00	0.00	0.00	0.00	0.00	0.00
永代二丁目	252.38	1	0.00	0.00	0.00	0.00	0.00	0.00	0.00
福住一丁目	0.00	0	0.00	0.00	0.00	0.00	0.00	0.00	0.00
福住二丁目	0.00	0	0.00	0.00	0.00	0.00	0.00	0.00	0.00
深川一丁目	1311.18	2	194.22	0.00	0.00	0.00	194.22	14.81	0.00
深川二丁目	9305.90	2	1186.63	0.00	0.00	85.93	1272.56	13.67	0.00
冬木	7908.82	1	810.93	0.00	0.00	0.00	810.93	10.25	0.00
門前仲町一丁目	4076.77	2	107.60	232.67	0.00	0.00	340.26	8.35	0.00
門前仲町二丁目	0.00	0	0.00	0.00	0.00	0.00	0.00	0.00	0.00
富岡一丁目	7771.09	3	1016.35	0.00	0.00	79.43	1095.77	14.10	0.00
富岡二丁目	0.00	0	0.00	0.00	0.00	0.00	0.00	0.00	0.00
牡丹一丁目	0.00	0	0.00	0.00	0.00	0.00	0.00	0.00	0.00
牡丹二丁目	0.00	0	0.00	0.00	0.00	0.00	0.00	0.00	0.00
牡丹三丁目	250.45	1	7.01	0.00	0.00	0.00	7.01	2.80	0.00
古石場一丁目	2229.92	1	365.73	120.05	0.00	0.00	485.78	21.78	0.00
古石場二丁目	5133.29	2	645.52	0.00	258.56	209.37	1113.45	21.69	0.00
古石場三丁目	0.00	0	0.00	0.00	0.00	0.00	0.00	0.00	0.00
越中島一丁目	4272.35	1	510.04	0.53	0.00	0.00	510.56	11.95	0.00
越中島二丁目	0.00	0	0.00	0.00	0.00	0.00	0.00	0.00	0.00
越中島三丁目	20808.56	3	2685.78	1244.04	0.00	422.70	4352.51	20.92	0.00
塩浜一丁目	8188.97	2	1822.32	415.72	0.00	69.16	2307.21	28.17	0.00
塩浜二丁目	14921.33	5	1896.51	393.63	73.79	131.74	2495.67	16.73	0.00
枝川一丁目	4416.19	2	377.91	0.00	0.00	0.00	377.91	8.56	0.00
枝川二丁目	0.00	0	0.00	0.00	0.00	0.00	0.00	0.00	0.00
枝川三丁目	12977.62	4	1901.34	1151.39	0.00	0.00	3052.73	23.52	0.00
豊洲一丁目	0.00	0	0.00	0.00	0.00	0.00	0.00	0.00	0.00
豊洲二丁目	3943.68	2	1046.02	0.00	315.49	0.00	1361.51	34.52	0.00
豊洲三丁目	9977.44	1	1496.91	0.00	13.68	383.70	1894.29	18.99	0.00
豊洲四丁目	26025.64	4	2213.51	456.64	120.59	285.70	3076.45	11.82	0.00
豊洲五丁目	10693.02	1	1685.89	1069.93	86.07	1038.76	3880.65	36.29	0.03
豊洲六丁目	0.00	0	0.00	0.00	0.00	0.00	0.00	0.00	0.00

<参考資料>

町丁目	敷地面積 (㎡)	箇所数					緑被地 (㎡)	緑被率 (%)	水面 (㎡)	裸地 (㎡)
			樹木 (㎡)	草地 (㎡)	屋上 樹木 (㎡)	屋上 草地 (㎡)				
東雲一丁目	5217.72	2	612.30	59.81	0.00	137.58	809.69	15.52	0.00	1284.20
東雲二丁目	28563.23	3	3595.46	1299.15	51.92	195.69	5142.22	18.00	0.00	3686.07
有明一丁目	20954.80	1	2013.72	2529.29	754.23	689.36	5986.59	28.57	0.00	3642.20
有明二丁目	105000.06	3	14441.95	6300.00	1542.00	591.97	22875.93	21.79	0.00	15955.41
有明三丁目	0.00	0	0.00	0.00	0.00	0.00	0.00	0.00	0.00	0.00
有明四丁目	0.00	0	0.00	0.00	0.00	0.00	0.00	0.00	0.00	0.00
辰巳一丁目	47625.33	7	4462.15	5639.42	0.00	335.00	10436.57	21.91	0.00	15176.84
辰巳二丁目	193501.02	3	35038.10	65559.76	0.00	867.84	101465.70	52.44	0.00	10366.26
辰巳三丁目	0.00	0	0.00	0.00	0.00	0.00	0.00	0.00	0.00	0.00
潮見一丁目	56696.39	5	9475.30	8092.27	252.47	435.44	18255.48	32.20	0.00	8507.52
潮見二丁目	0.00	0	0.00	0.00	0.00	0.00	0.00	0.00	0.00	0.00
青海一丁目	0.00	0	0.00	0.00	0.00	0.00	0.00	0.00	0.00	0.00
青海二丁目	0.00	0	0.00	0.00	0.00	0.00	0.00	0.00	0.00	0.00
青海三丁目	0.00	0	0.00	0.00	0.00	0.00	0.00	0.00	0.00	0.00
青海四丁目	0.00	0	0.00	0.00	0.00	0.00	0.00	0.00	0.00	0.00
千石一丁目	11273.34	3	940.22	117.52	0.00	0.00	1057.74	9.38	0.00	5796.22
千石二丁目	4915.88	1	187.72	21.23	0.00	0.00	208.96	4.25	0.00	1378.21
千石三丁目	0.00	0	0.00	0.00	0.00	0.00	0.00	0.00	0.00	0.00
石島	4153.27	1	86.22	136.73	0.00	0.00	222.95	5.37	0.00	1316.35
千田	1810.68	3	56.21	0.00	242.08	0.00	298.29	16.47	0.00	0.00
海辺	0.00	0	0.00	0.00	0.00	0.00	0.00	0.00	0.00	0.00
扇橋一丁目	3798.40	1	1438.96	37.89	0.00	0.00	1476.86	38.88	0.00	0.00
扇橋二丁目	645.31	1	35.65	0.00	0.00	0.00	35.65	5.52	0.00	0.00
扇橋三丁目	3451.39	3	240.76	0.00	168.33	0.00	409.08	11.85	0.00	0.00
猿江一丁目	1935.14	2	214.69	8.96	0.00	0.00	223.65	11.56	0.00	60.97
猿江二丁目	0.00	0	0.00	0.00	0.00	0.00	0.00	0.00	0.00	0.00
住吉一丁目	11170.78	3	1231.92	205.10	7.22	393.17	1837.40	16.45	0.00	2195.82
住吉二丁目	18617.28	3	2796.49	4724.86	0.00	0.00	7521.35	40.40	0.87	5225.12
毛利一丁目	6675.10	2	639.94	0.00	0.00	0.00	639.94	9.59	0.00	2786.72
毛利二丁目	13478.28	3	1175.27	1556.48	6.94	0.00	2738.69	20.32	0.00	229.13
木場一丁目	7598.38	1	896.57	264.64	0.00	0.00	1161.21	15.28	1.56	1852.77
木場二丁目	1859.26	1	335.26	0.00	0.00	0.00	335.26	18.03	0.00	0.00
木場三丁目	187.66	1	40.78	0.00	0.00	0.00	40.78	21.73	0.00	0.00
木場四丁目	0.00	0	0.00	0.00	0.00	0.00	0.00	0.00	0.00	0.00
木場五丁目	0.00	0	0.00	0.00	0.00	0.00	0.00	0.00	0.00	0.00
木場六丁目	0.00	0	0.00	0.00	0.00	0.00	0.00	0.00	0.00	0.00
東陽一丁目	1188.78	3	224.42	50.24	0.00	0.00	274.65	23.10	0.00	0.00
東陽二丁目	30164.77	4	5351.90	430.13	226.09	0.00	6008.12	19.92	0.00	8211.05
東陽三丁目	10266.18	3	795.64	10.65	0.00	0.00	806.29	7.85	0.00	1695.67
東陽四丁目	30977.71	3	7164.98	610.50	143.97	328.94	8248.38	26.63	0.00	1222.26
東陽五丁目	708.59	1	35.37	12.33	0.00	0.00	47.70	6.73	0.00	0.00
東陽六丁目	8158.21	2	1178.26	141.17	0.00	0.00	1319.43	16.17	0.00	30.07
東陽七丁目	0.00	0	0.00	0.00	0.00	0.00	0.00	0.00	0.00	0.00
亀戸一丁目	10995.35	2	1290.74	0.00	78.90	399.82	1769.45	16.09	0.00	4086.46
亀戸二丁目	24839.61	4	1124.73	263.32	107.14	5985.53	7480.72	30.12	0.00	5085.78
亀戸三丁目	151.97	1	4.14	0.00	0.00	0.00	4.14	2.72	0.00	0.00
亀戸四丁目	16104.22	4	1013.34	467.65	49.63	1019.36	2549.98	15.83	0.00	2443.37
亀戸五丁目	7324.81	1	733.42	8.62	0.00	0.00	742.04	10.13	0.00	2706.45
亀戸六丁目	8273.89	2	666.21	914.18	0.00	111.16	1691.55	20.44	0.00	0.00
亀戸七丁目	3080.42	3	152.84	6.85	104.79	0.00	264.48	8.59	0.00	0.00
亀戸八丁目	2990.28	2	68.67	19.60	0.00	0.00	88.27	2.95	0.00	0.00
亀戸九丁目	73999.29	7	11250.46	7576.39	140.56	115.34	19082.76	25.79	0.00	15637.10
大島一丁目	0.00	0	0.00	0.00	0.00	0.00	0.00	0.00	0.00	0.00
大島二丁目	5009.73	1	348.43	356.53	62.35	12.02	779.32	15.56	0.00	0.00
大島三丁目	23635.91	3	1660.10	1120.88	85.68	1247.88	4114.53	17.41	0.00	1669.76
大島四丁目	40574.30	5	4744.47	1430.97	90.96	329.19	6595.59	16.26	0.00	8421.54
大島五丁目	18164.41	4	3406.57	2380.13	0.00	0.00	5786.70	31.86	0.00	990.21
大島六丁目	13888.46	3	1922.06	149.84	1.02	0.00	2072.92	14.93	0.00	4512.76
大島七丁目	22949.50	4	4727.36	1196.68	5.32	0.00	5929.36	25.84	0.00	241.48
大島八丁目	21832.80	4	1924.27	849.95	18.75	556.81	3349.79	15.34	0.00	4457.89
大島九丁目	35599.98	5	3584.30	8872.15	0.00	0.00	12456.45	34.99	0.00	5116.02

町丁目	敷地面積 (㎡)	箇所数					緑被地 (㎡)	緑被率 (%)	水面 (㎡)	裸地 (㎡)
			樹木 (㎡)	草地 (㎡)	屋上 樹木 (㎡)	屋上 草地 (㎡)				
北砂一丁目	19830.65	3	2305.19	1140.89	0.00	61.63	3507.71	17.69	0.00	3257.35
北砂二丁目	1271.42	1	323.80	0.00	0.00	0.00	323.80	25.47	0.00	0.00
北砂三丁目	240.65	1	0.00	0.00	0.00	0.00	0.00	0.00	0.00	0.00
北砂四丁目	10952.78	4	1434.29	174.82	0.00	0.00	1609.11	14.69	0.00	2251.96
北砂五丁目	65850.49	10	11724.77	3412.27	0.00	0.00	15137.04	22.99	0.00	13279.84
北砂六丁目	18107.33	3	1957.94	2492.99	0.00	0.00	4450.93	24.58	0.00	4715.04
北砂七丁目	5700.97	1	1262.71	44.16	0.00	0.00	1306.87	22.92	0.00	0.00
東砂一丁目	5031.53	2	635.03	115.70	0.00	0.00	750.74	14.92	0.00	247.26
東砂二丁目	11817.45	5	1222.53	1128.01	0.00	0.00	2350.54	19.89	0.00	3263.78
東砂三丁目	14673.92	4	1585.90	442.48	0.00	0.00	2028.38	13.82	0.00	2313.48
東砂四丁目	8386.07	3	2796.90	246.38	0.00	0.00	3043.28	36.29	0.00	302.36
東砂五丁目	0.00	0	0.00	0.00	0.00	0.00	0.00	0.00	0.00	0.00
東砂六丁目	141.00	1	8.61	0.00	0.00	0.00	8.61	6.11	0.00	0.00
東砂七丁目	16685.80	5	2086.49	507.02	0.00	0.00	2593.51	15.54	0.00	4252.26
東砂八丁目	20056.30	3	1695.71	1350.10	0.00	335.88	3381.69	16.86	0.00	4250.41
南砂一丁目	10224.00	2	926.31	0.00	0.00	0.00	926.31	9.06	0.00	4724.34
南砂二丁目	36132.18	9	3892.95	1740.84	0.00	0.00	5633.79	15.59	0.00	11220.04
南砂三丁目	18926.64	2	2072.75	4036.14	0.00	0.00	6108.89	32.28	0.00	6836.01
南砂四丁目	7398.05	3	789.03	61.77	0.00	0.00	850.79	11.50	0.00	873.69
南砂五丁目	572.01	1	271.73	0.00	0.00	0.00	271.73	47.51	0.00	0.00
南砂六丁目	11904.98	3	1133.79	215.77	10.81	150.78	1511.16	12.69	0.00	2698.70
南砂七丁目	1184.60	1	66.54	52.79	0.00	145.28	264.61	22.34	0.00	0.00
新砂一丁目	0.00	0	0.00	0.00	0.00	0.00	0.00	0.00	0.00	0.00
新砂二丁目	0.00	0	0.00	0.00	0.00	0.00	0.00	0.00	0.00	0.00
新砂三丁目	40039.27	2	413.01	8.39	4490.27	8953.50	13865.16	34.63	0.00	0.00
新木場一丁目	0.00	0	0.00	0.00	0.00	0.00	0.00	0.00	0.00	0.00
新木場二丁目	0.00	0	0.00	0.00	0.00	0.00	0.00	0.00	0.00	0.00
新木場三丁目	0.00	0	0.00	0.00	0.00	0.00	0.00	0.00	0.00	0.00
新木場四丁目	0.00	0	0.00	0.00	0.00	0.00	0.00	0.00	0.00	0.00
夢の島一丁目	104740.00	3	4772.39	47770.68	0.00	0.00	52543.07	50.17	0.00	28795.88
夢の島二丁目	92694.88	3	17543.66	46283.07	0.00	0.00	63826.73	68.86	0.00	0.00
夢の島三丁目	49102.25	1	4820.38	30364.71	0.00	0.00	35185.09	71.66	0.00	10443.80
若洲一丁目	0.00	0	0.00	0.00	0.00	0.00	0.00	0.00	0.00	0.00
若洲二丁目	0.00	0	0.00	0.00	0.00	0.00	0.00	0.00	0.00	0.00
若洲三丁目	702282.60	2	188783.99	433596.80	0.00	0.00	622380.80	88.62	4226.40	2948.49
海の森一丁目	0.00	0	0.00	0.00	0.00	0.00	0.00	0.00	0.00	0.00
海の森二丁目	0.00	0	0.00	0.00	0.00	0.00	0.00	0.00	0.00	0.00
海の森三丁目	0.00	0	0.00	0.00	0.00	0.00	0.00	0.00	0.00	0.00
中央防波堤(区内)	0.00	0	0.00	0.00	0.00	0.00	0.00	0.00	0.00	0.00

令和4年度 江東区みどりの実態調査報告書

令和5年3月 発行

編集発行：江東区土木部管理課
〒135-8383
東京都江東区東陽四丁目11番28号
電話 03-3647-9111（代表）
協力会社：国際航業株式会社



印刷番号（4）103