















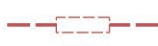





凡 例

	国 道
	都 道
	区 道
	私 道
◎	地下鉄乗降口
	都市計画公園
	都市計画緑地
	都市計画広場
	優先整備区域※1
	都市計画道路(完成)
	都市計画道路(事業中)
	都市計画道路(概成)
	都市計画道路(計画)
	第四次事業化計画 優先整備路線※2
	都市計画道路(高速道路)
	高速道路(事業中)
	立体交差箇所(計画含む)
	高速鉄道
	区 境 界
	町 境 界
	丁 目 境 界

1:10,000



※1 都市計画公園・緑地のうち、平成32年度までに優先的に事業を進める区域(事業済みを除く)

※2 都市計画道路のうち、平成37年度までに優先的に整備すべき路線(事業済みを除く)

江 東 区 役 所