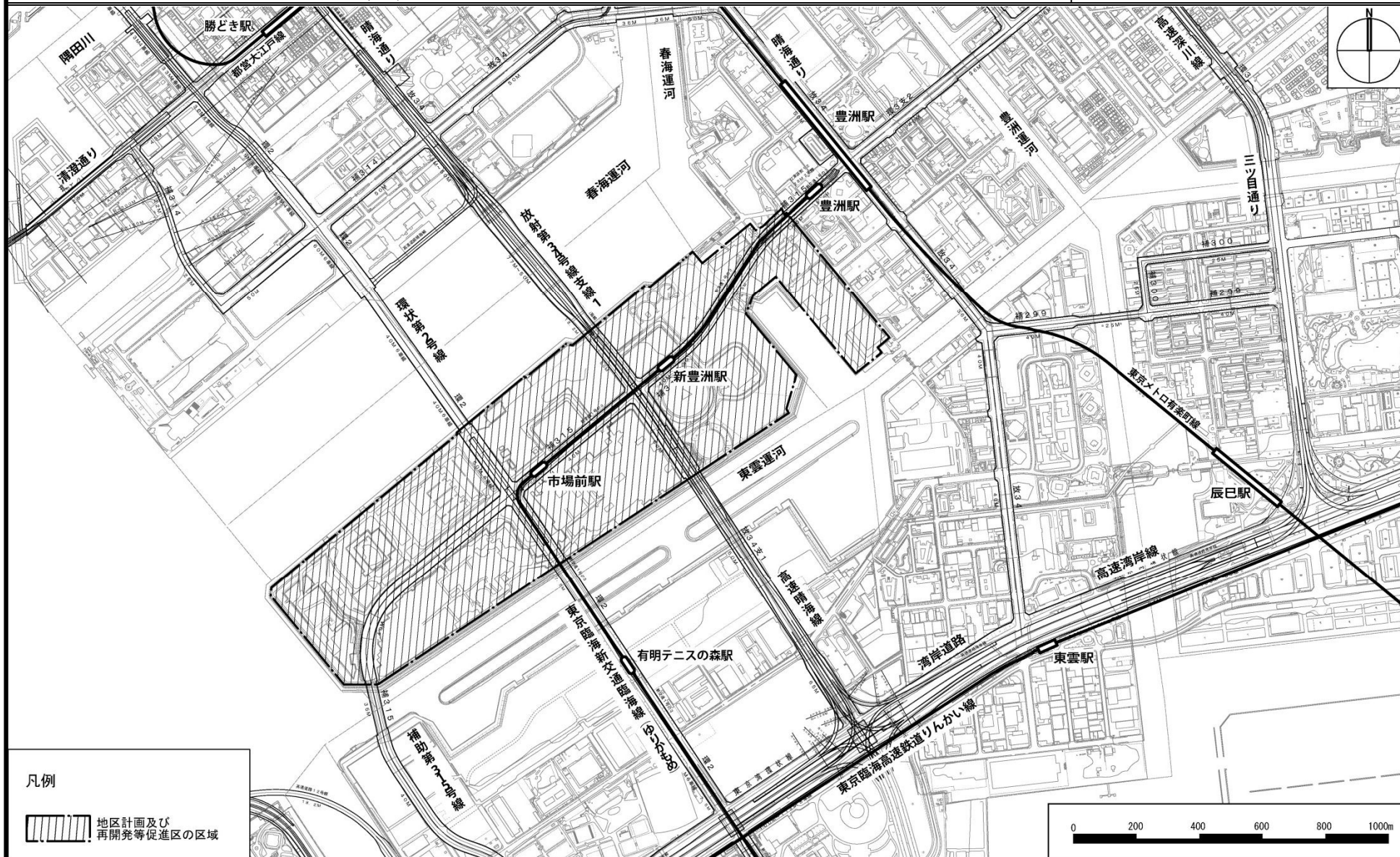


東京都市計画地区計画  
豊洲地区地区計画

位置図

[東京都決定]

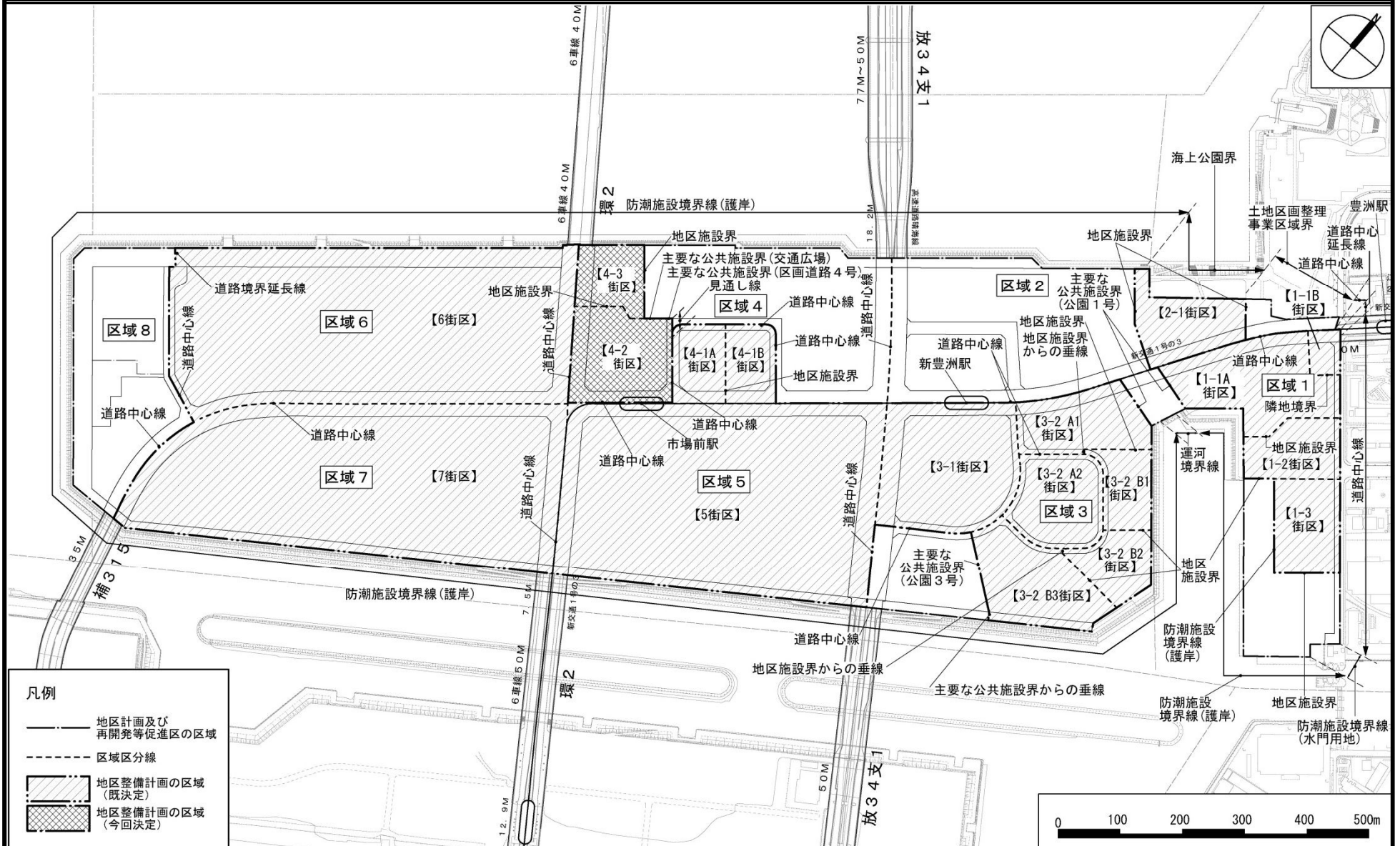


「この地図は、国土地理院長の承認（平24関公第269号）を得て作成した東京都地形図（S=1:2,500）を使用（29都市基交第558号）して作成したものである。無断複製を禁ずる。」  
「（承認番号）29都市基街都第210号、平成29年10月17日」

東京都市計画地区計画  
豊洲地区地区計画

計画図 1

[東京都決定]

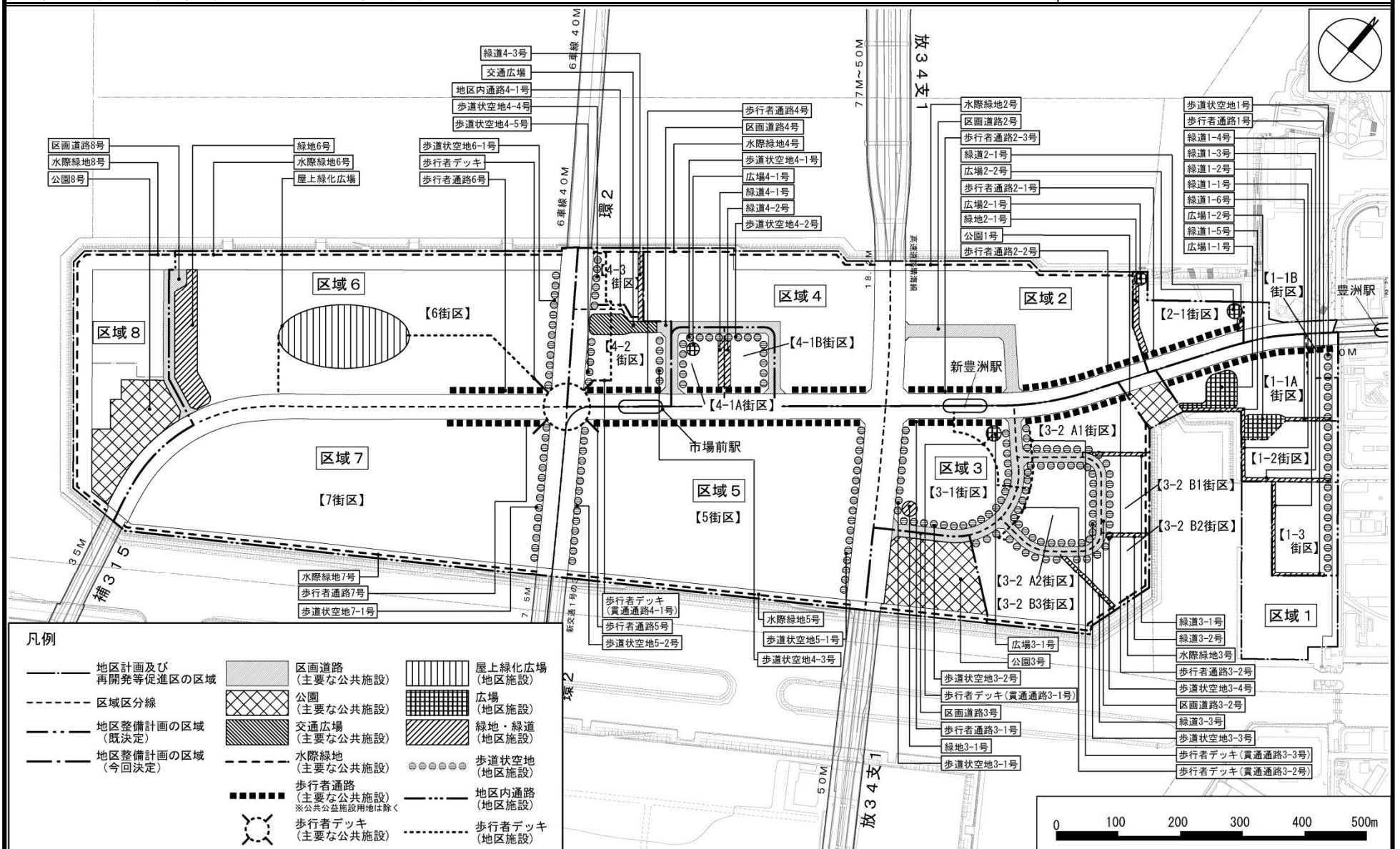


「この地図は、国土地理院長の承認(平24関公第269号)を得て作成した東京都地形図(S=1:2,500)を使用(29都市基交第558号)して作成したものである。無断複製を禁ずる。」  
 「(承認番号) 29都市基街都第210号、平成29年10月17日」

東京都市計画地区計画  
豊洲地区地区計画

計画図 2

(東京都決定)

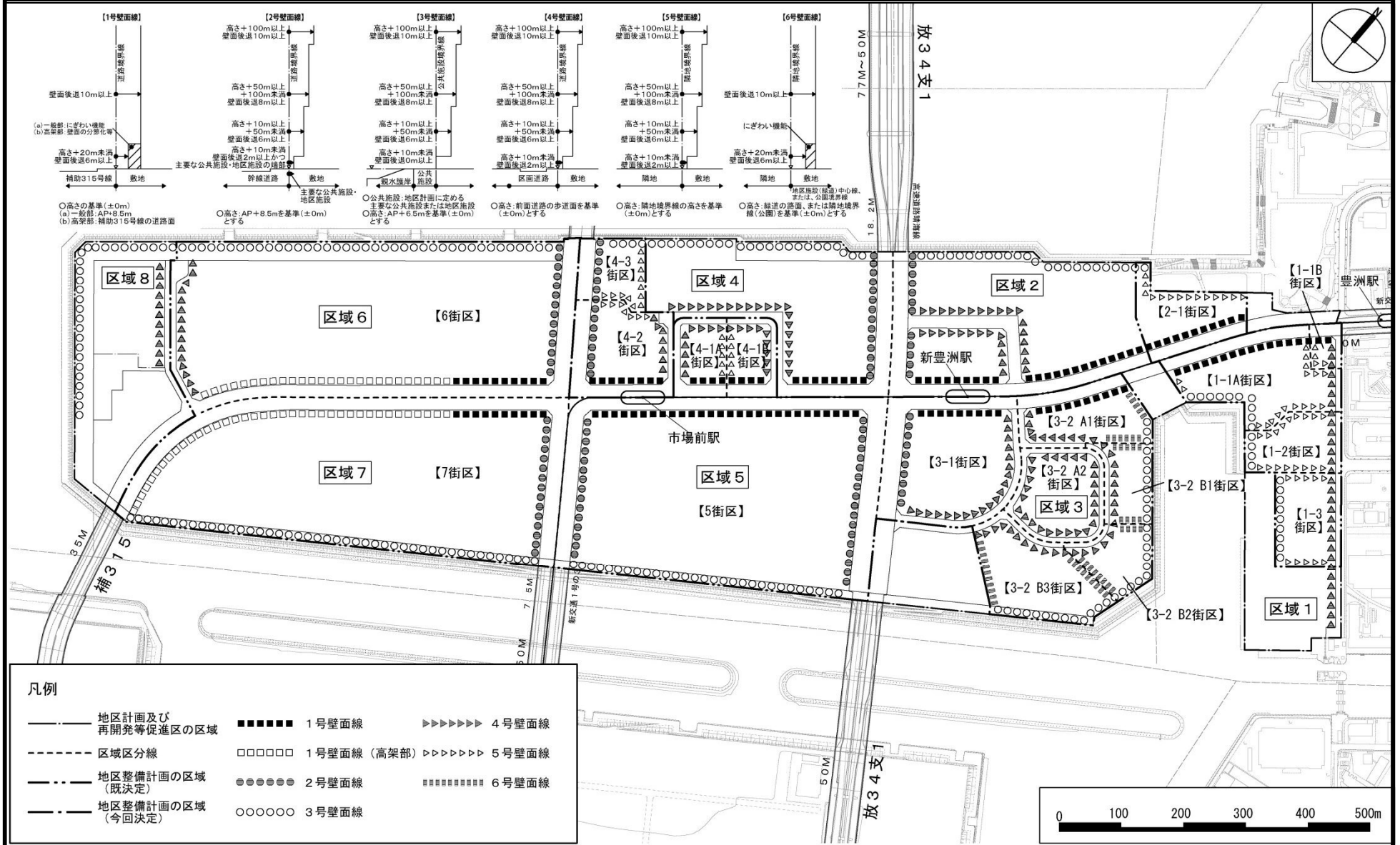


「この地図は、国土地理院長の承認(平24関公第269号)を得て作成した東京都地形図(S=1:2,500)を使用(29都市基交第558号)して作成したものである。無断複製を禁ずる。」  
 「(承認番号) 29都市基街都第210号、平成29年10月17日」

# 東京都計画地区計画 豊洲地区地区計画

## 計画図 3

[東京都決定]



「この地図は、国土地理院長の承認(平24関公第269号)を得て作成した東京都地形図(S=1:2,500)を使用(29都市基交第558号)して作成したものである。無断複製を禁ずる。」  
「(承認番号)29都市基街都第210号、平成29年10月17日」