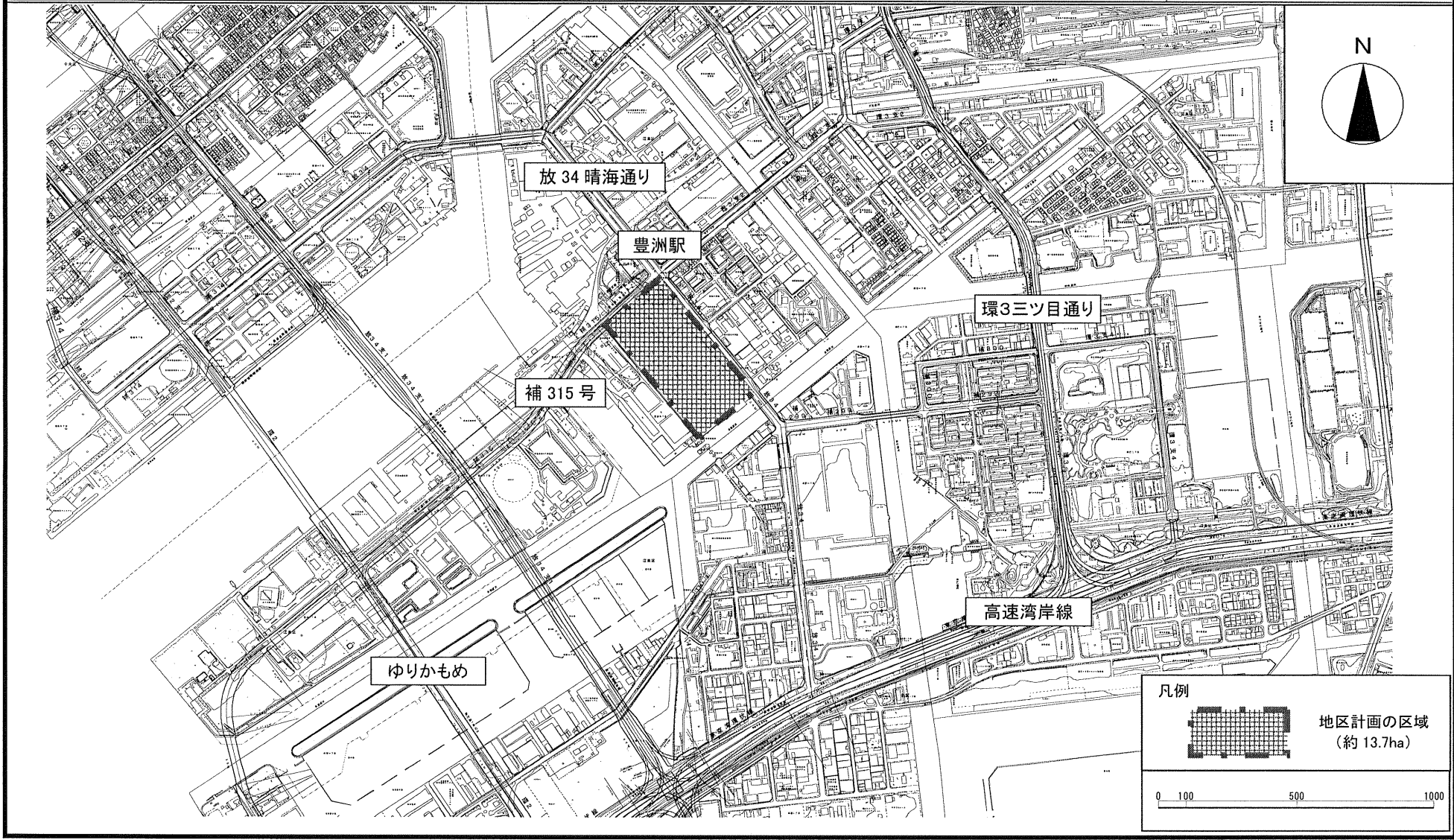


東京都市計画地区計画
豊洲五丁目地区地区計画

位置図

(江東区決定)

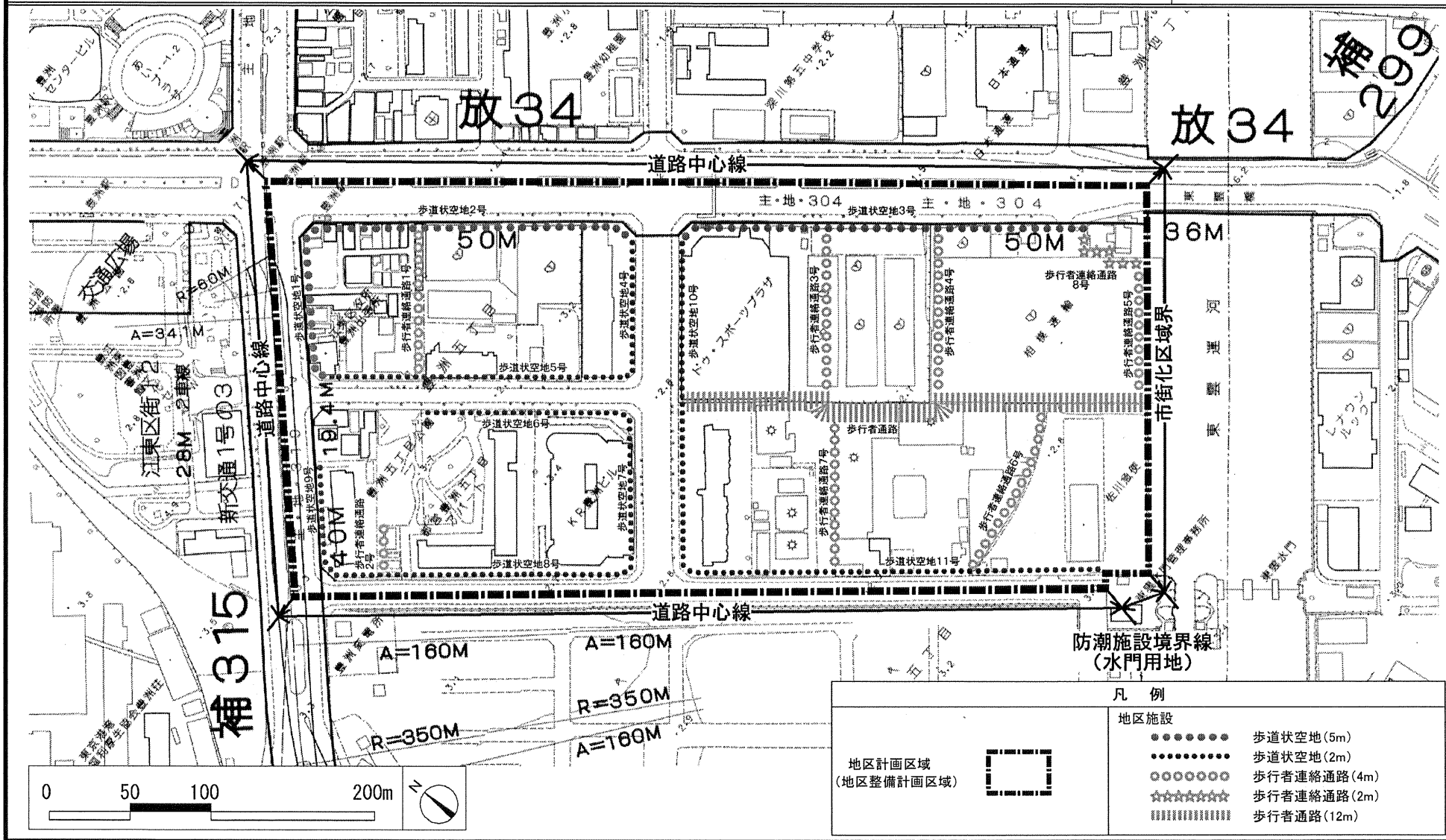



東京都市計画地区計画

豊洲五丁目地区地区計画

計画図 1

(江東区決定)



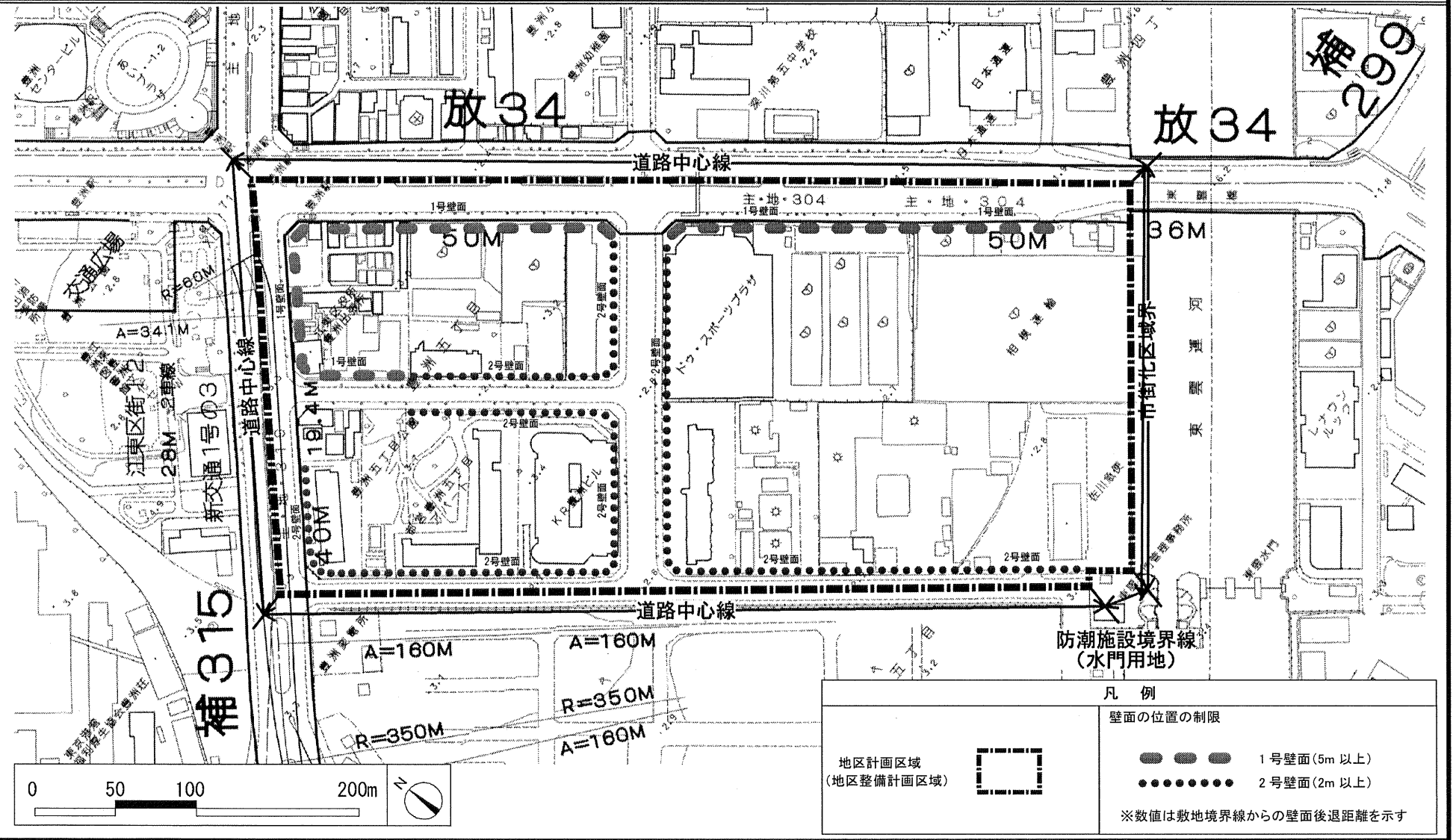
凡例	
地区計画区域 (地区整備計画区域)	
地区施設	
	●●●●●● 歩道状空地(5m)
	●●●●●● 歩道状空地(2m)
	○●○●○● 歩行者連絡通路(4m)
	☆☆☆☆☆☆ 歩行者連絡通路(2m)
	歩行者通路(12m)

東京都市計画地区計画

豊洲五丁目地区地区計画

計画図 2

(江東区決定)



凡例	
地区計画区域 (地区整備計画区域)	
壁面の位置の制限	
	<ul style="list-style-type: none"> 1号壁面(5m以上) 2号壁面(2m以上)
	※数値は敷地境界線からの壁面後退距離を示す