Welcome to Koto City
欢迎来到江东区

位于东京东部的江东区兼具“传统”“未来感”和“水彩城市”等多重魅力。江户时代以来的传统在此世代传承，在这里您可以感受老城区的氛围，这里既是充满艺术和文化潮流感的前沿之地，又是高层建筑耸立、娱乐设施随处可见、能带给您都市刺激的街区，所有这些都汇集在江东区。另外，这里还是充满了水色和绿色的水彩城市，为人们提供放松身心的空间。欢迎您手持本指南体验江东区的众多魅力。



江东区观光大使
Kotomi-chan



❶ **东京京门大桥** MAP:T-3
是横跨东京港的长度 2618 米的特大桥梁。白天可在人行道上行走。每天日落时分至深夜零点，大桥灯光点亮，成为东京港的夜景地。

©The Bureau of Port and Harbor, Tokyo Metropolitan Government

❷ **永代桥** MAP:S-1
建于 1698 年的桥梁（现已重建），被指定为国家重要文化财产。

❸ **中川船番所资料馆** MAP:T-1
专门收藏区内河道通向关东、全国的水运历史的专业资料馆。馆内，透视画再现了负责管制江户进出船只的小名木川的“中川番所”。
https://www.kcf.or.jp/nakagawa/

❹ **梦之岛热带植物馆** MAP:T-2
位于梦之岛公园内的植物馆。巨大的温室内，热带和亚热带植物宛如茂密的丛林。馆内还设有放映大厅和信息图库等。
https://www.yumenoshima.jp/botanicalhall



❺ **砂町银座商店街** MAP:T-1
居民日常购物的商店街吸引游客远道而来体验下町风情，寻找实惠美食。https://sunamachi-ginza.com/

❻ **日本老式木船乘坐体验** MAP:T-1
位于横十間川亲水公园内的海滨码头可以免费体验乘坐日本老式木船。当日接待（团体需事先预约），每周约运行 1 次，因时期而异，请通过网站事前确认。
http://wasen-tomo.com/

身处涩泽荣一渊源之地，梦回明治时代！

涩沢荣一 Eiichi Shibusawa

新版一万日元纸币人物头像“涩泽荣一”于明治 9 年（1876 年）起的 12 年间入驻深川福住町（现永代二丁目），担任江东区前身原深川区的初代区会议长和教育会会长。他与江东区颇有渊源，然而时过境迁，如今已基本上看不到昔日风貌。

因此我们在十处渊源之地设置了附带二维码的说明板，通过扫描二维码可观看带音频解说的导游视频，一睹他当年容貌（10 处），或者通过 360 度全景影像身处昔日街道之中(其中 2 处)。我们同时还制作了介绍 28 处渊源之地的城市漫步地图，欢迎各位游客随手取用，在地图指引下前往各处说明板。

※ 观看带音频解说的导游视频和全景影像需自行准备已连接网络的智能手机或平板电脑终端，并亲自前往设有说明板的地点（使用 GPS 功能）。

说明板

前往江东区的交通工具

江东区交通便利，JR、地铁等轨道交通和都营巴士线路丰富便捷。另外，从台场和浅草前来，还可选择隅田川和运河的水上路线，水上巴士定期运行。

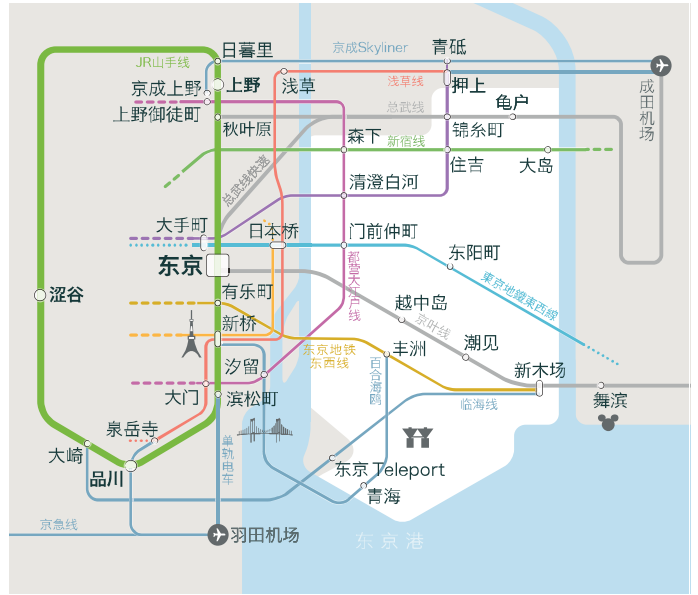

	票价		换乘站		到达站
东京站	180 円	步行	大手町站	东京地铁东西线，5 分钟	门前仲町站
东京站	180 円	步行	大手町車站	东京地铁半藏门线，7 分钟	清澄白河站
东京站	180 円	JR 山手线，4 分钟	秋叶原站	JR 总武线，9 分钟	龟户站
羽田机场	590 円	京急线（都营浅草线直通），23 分钟	大门站	都营大江户线，10 分钟	门前仲町站
成田机场	2800 円	京成特急天际列车，44 分钟	京成上野站 → 步行 → 上野御徒町站	都营大江户线，12 分钟	门前仲町站

使用 IC 卡的话，费用会有所变化。

水上巴士

从浅草和台场等前来可搭乘水上巴士（游轮）前往区内的湾岸地区。从船上观赏的美丽夜景也是推荐路线

东京游船　东京水边路

东京游船

东京水边路

深川、城东穿梭巴士

周六日和节假日出行可乘坐便利的深川、城东穿梭巴士。区内运行 2 条观光穿梭巴士。深川穿梭巴士（都营巴士：特快 06 系统）从森下站前开往日本科学未来馆的特快专线。城东穿梭巴士（都营巴士：特快 05 系统）从锦丝町站前发车，连接城东地区和临海副都心。

https://www.city.koto.lg.jp/103010/bunkasports/kanko/kotoku/bus2018.html

公共自行车（共享自行车）

如果想在区内高效率游览，可以利用自行车共享系统“公共自行车”来扩大活动的范围。自行车带有电动助力功能。在规定区域内的自行车站点，可以自由租借、归还自行车。整个区内已配备自行车站点，方便您沉浸式体验街区魅力。
另外，还可以骑车往来于墨田区、中央区、港区等临近各区。自行车站点（区域地图中标示）。
https://docomo-cycle.jp/tokyo/

东京 BRT

为了提高近年发展迅速的临海地区的交通便利性，推进完善了以巴士为主的交通系统【BRT】。2023 年 4 月，新开通了从新桥出发前往有明和丰洲的线路。连通新桥～国际展览馆需约 15 分钟。

画像出典：東京都

东京 BRT

中文
简体字
中国語簡体字

KOTO CITY
东京江东区 官方旅游地图
OFFICIAL TOURIST MAP

スポーツと人情が熱いまち 江東区
KOTO city in TOKYO
江东区观光大使 Kotomi-chan

Seasonal Events

1 月
・游览龟户七福神之旅
・游览深川七福神之旅

2 月【梅】
・龟户天神梅花祭（2 月上旬～3 月上旬）

3–4 月【樱】
・江户深川樱花祭（3月下旬～4月中旬，门前仲町地区）

4–5 月【藤花】
・龟户天神紫藤祭（4月下旬～5月上旬）
・胜矢祭（龟户香取神社）
・龟户下町鲤鱼旗节（龟户五丁目中央通商店街）

7 月
・森下朝颜市（深川神明宫）
・深川阎魔堂祈愿祭（法乘院）
・川施饿鬼（灯笼放流 /小名木川）

8 月
・深川八幡祭「例大祭」＊（本祭）*3 年一次
・砂町银座七夕祭（砂町银座商店街）
・原中川灯笼放流
・江东烟花大会（2025 年日期未定）

9 月
・流镝马仪式（儿童步射・天祖神社）

10 月【菊】
・江东区区民祭（都立木场公园）
・民俗艺能大会（都立木场公园）

10–11 月
・龟户天神菊花祭（10月第 4个星期日～ 11月下旬）
・江东区传统工艺展 （10月下旬～ 11月上旬，深川江户资料馆）

11 月
・江东湾岸节（丰洲公园）
・江东滨海马拉松（梦之岛竞技场）
・“深川酉之市”（富冈八幡宫内）



七福神之旅

江户深川樱花祭

深川八幡祭

龟户天神菊花祭

龟户天神梅花祭

龟户天神紫藤祭

江东烟花大会

江东湾岸节

Tourist Information

深川东京 Modern 馆
〒135-0048 江东区门前仲町 1-19-15
Map:H
Tel.: 03-5639-1776
https://fukagawatokyo.com
开馆时间：10 点～ 18 点
休馆日：周一
（周一为节假日则顺延至周二）
※ 年末岁初因换展等或临时休馆

龟户梅屋敷
〒136-0071 江东区龟户 4-18-8
Map:K
Tel.: 03-6802-9550
https://kameido-umeyashiki.com
开馆时间：10 点 ～18 点
休馆日：无

江东区观光咨询中心
（丰洲 千客万来内）
地址：江东区丰洲 6-5-1
“丰洲 千客万来”食乐楼 2 层
逸品屋 EDOKO 内
Map: Q
营业时间：9 点～ 19 点
休息日：无

一般社团法人江东区观光协会
〒135-0016 江东区东阳 4-5-18
江东区产业会馆内 Map:T-1 Tel.: 03-6458-7400
营业日期和时间：9 点～ 17 点
公休：周六、周日、节假日、年末岁初休息

也会通过各种社交网站发布信息

江东区文化观光课观光推进系
〒135-8383 江东区东阳 4-11-28 Map:T-1
营业日期和时间：8 点 30 分～ 17 点
公休：周六、周日、节假日、年末岁初休息

旅游信息网站
江东旅游情报局
https://koto-kanko.jp/

发布时间：2025 年 3 月，ＩB 20,000

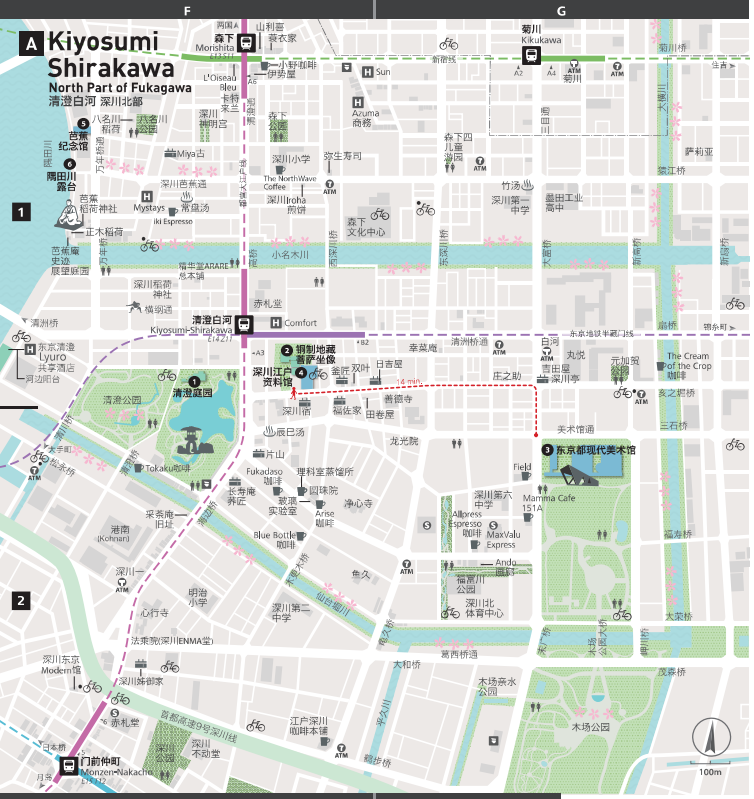

A Kiyosumi-Shirakawa 清澄白河

❶ 清澄庭园 MAP:F-1
近代庭园史上贵重的回游式林泉庭园。这里有从日本各地收集的奇石异石、大泉水，搭配有大小岛、渡池石阶和凉亭，美丽的景色被指定为东京第一名胜。https://www.tokyo-parkor.jp/park/kiyosumi/

❷ 铜制地藏菩萨坐像 MAP:F-1
“江户六地藏”之一。灵严寺的地藏为第 5 个，建于 1717 年。有参拜地藏祈愿去病除灾的习俗。东京都指定物质文物。

❸ 东京都现代美术馆 MAP:G-2
举办展望现代美术发展历程的常规展、大型国际展等体裁广泛的现代美术展。
https://www.mot-art-museum.jp

❹ 深川江户资料馆 MAP:F-1
地下一楼到地上二层楼的中庭空间，再现了江户时代的街道和平民生活场景。借助音响和照明效果可以温真地感受江户深川一天的生活。https://www.kcf.or.jp/fukagawa/

❺ 芭蕉纪念馆 MAP:F-1
著名俳句诗人松尾芭蕉曾在深川居住。在这座与芭蕉渊绰颇深的地方建造的纪念馆里，陈列着芭蕉以及近代、现代与俳句文学相关的资料等。https://www.kcf.or.jp/basyo/

❻ 隅田川露台 MAP:F-1
加固了隅田川河堤的护岸堤基作为游水设施进行了整顿并开放。许多人在这里边慢跑散步边欣赏四季的美景。

深川饭
“深川饭”是东京的代表性家乡菜，源于江户时代渔民的食物。在深川宿(餐馆)可以品尝到味噌熬煮蛤蜊“浇饭”和酱油口味的“菜饭”。

咖啡街
清澄白河地区作为一个氛围好、能喝到高质量咖啡的咖啡城，如今最受关注。从生豆到自家烘焙，正宗咖啡店也多。

B Monzen-Nakacho 门前仲町

❶ 富冈八幡宫 MAP:H
以江户三大祭之一“深川八幡祭”而为人所知的神社。日本第一的黄金神轿和横纲碑（相扑历史遗迹）也不可错过。每月的第 1、第 2、第 4、第 5 个周日举办古董市。
http://www.tomiokahachimangu.or.jp/

❷ 深川不动堂 MAP:H
供奉着不动明王本尊的寺庙，建筑物外墙以记述“真言”的文字作装饰，令人印象深刻。众多访客前来参加焚烧供品供奉神灵的护摩祈祷大法会、写佛经、画佛像的体验活动。https://www.fukagawafudou.gr.jp/

❸ 深川东京 Modern 馆 MAP:H
介绍江东区旅游、历史、文化相关信息的设施。建筑物于 1932 年作为东京市营食堂建造，现已成为国家登记物质文物。
https://fukagawatokyo.com/

❹ 人情深川御利益路 MAP:H
深川不动堂的参拜大道上，日式点心、酱菜、江户小饰品等约 40 家店铺一字排开。每月 1 日、15 日、28 日举办庙会，还有大排档推出，喧闹不已。

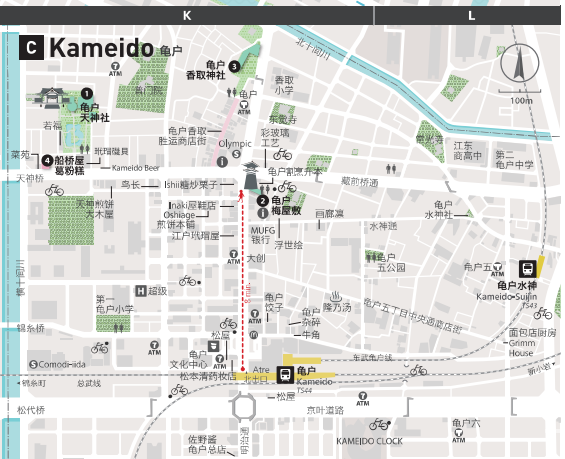

C Kameido 龟户

❶ 龟户天神社 MAP:K
深受当地人喜爱的神社。浮世绘大师歌川广重在“名胜江户百景”中描绘过这座神社的紫藤花的妩媚，现在也以紫藤和梅花著称。为“新东京百景”之一。
http://kameidotenjin.or.jp/

❷ 龟户梅屋敷 MAP:K
提供龟户地区·江东区旅游信息的设施。除了观光指南，还设有物产品销售、传统玻璃雕刻“江户切子”的展览、销售专柜。
https://kameido-umeyashiki.com

❸ 龟户香取神社 MAP:K
创建于 665 年，是江东区最古老的神社。起源于古代武将出征前来此祈愿最后赢得战事的旧事，该神社以祈祷在武术和体育赛事中获胜灵验而著称。
https://www.kameido-katori.com

❹ 船桥屋 葛粉糕 MAP:K
文化 2 年(1805 年) 创立的“葛粉糕”名店。用乳酸菌使面粉淀粉质发酵 15 个月后蒸制成葛粉糕，麸上黄豆粉和红糖糖浆享用。
https://www.funabashiya.co.jp/

浮世绘
成立于江户时代的绘画流派。浮世绘大师歌川广重绘制的《名所江户百景》中的“龟户梅屋鲫”曾被梵高摹写，享誉世界。

提供图像：国立国会图书馆收藏

江户切子
发祥于 1834 年的日本传统玻璃工艺技术。雕饰格子、花、竹篮孔式花纹等图案的精美玻璃和器皿属于高级食器，日本料理店等也经常使用。

提供图像：江户切子协同组合

B 级美食发布地
本地餐馆有很多休闲风格的陶市名店，可以享受“龟户杂碎”、“龟户饺子”、“纯猪肝盖饭”等。可以品尝到下町特有的百姓家常口味。

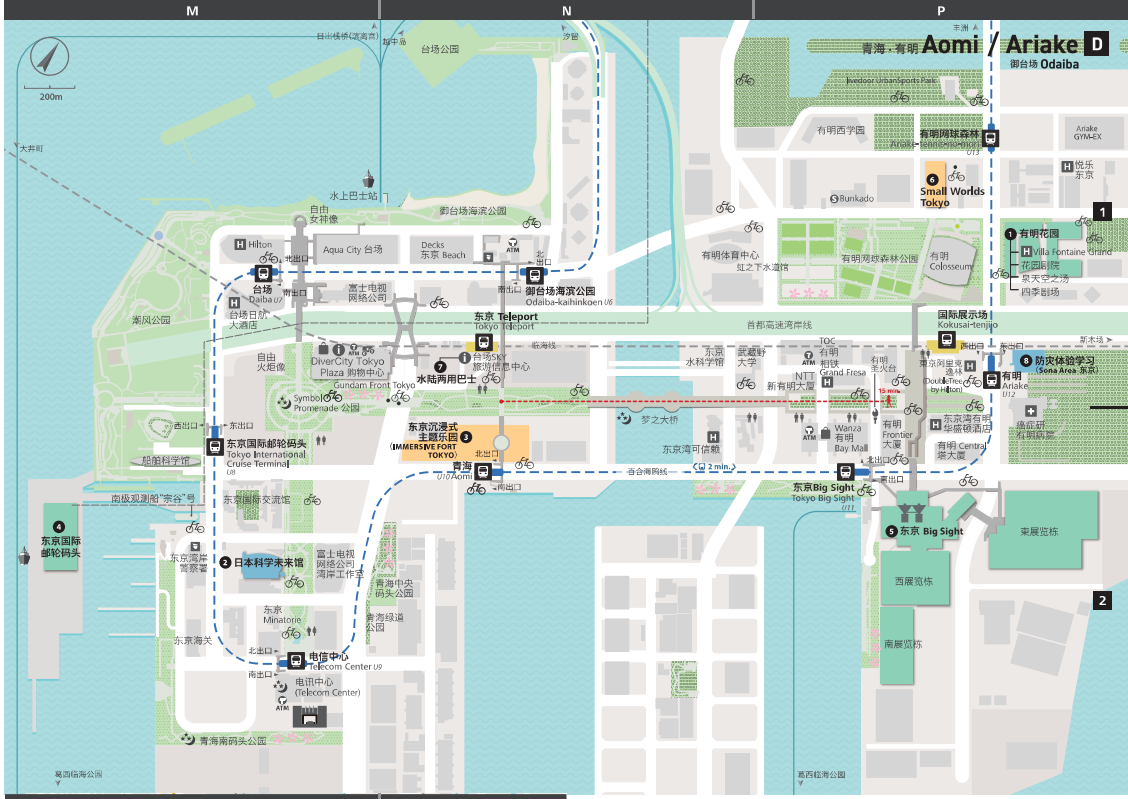

D Aomi / Ariake Odaiba 青海·有明 御台场

❶ 有明花园 MAP:P-1
东京湾岸地区最大级别的综合设施。以超过 200 家商业设施为核心，设有剧场型大厅、剧团四季专用剧场、酒店、温泉洗浴设施。
https://www.shopping-sumitomo-rd.com/

❷ 日本科学未来馆(Miraikan)MAP:M-2
介绍机器人、宇宙、信息科学、地球环境等的国立科学博物馆。通过体验型展览和活动，快乐地学习尖端科学技术。
https://www.miraikan.jst.go.jp/

❸ 东京沉浸式主题乐园 (IMMERSIVE FORT TOKYO) MAP:N-2
世界第一座集世界各种沉浸式体验的室内主题乐园。在这里可以享受仿佛置身于电影中的非日常的体验。
https://immersivefort.com/

❹ 东京国际邮轮码头 MAP:M-2
2020 年 9 月作为新的海上门户开始启用。波浪船帆造型的屋顶是其一大特点，除了有日本国内客船在此高港停靠外，还能在这里看到国外大型客船的身影。https://www.tptc.co.jp/terminal/guide/cruise

❺ 东京 Big Sight MAP:P-2
日本国内最大展馆，总展览面积为 115,420m2。全年举办展会及活动，举办日期人山人海，热闹非凡。
https://www.bigsight.jp/

❻ Small Worlds Tokyo MAP:P-1
室内小型主题公圈，总面积约 8000 平方米。运用最先进技术实现了“移动的微缩景观”。
https://www.smallworlds.jp/

❼ 水陆两用巴士 MAP:N-1
环绕台场丰洲的水陆两用巴士“SkyDuck”。凝聚了海湾地区魅力的旅游项目中，最吸引人的内容便是让浪花在运河上飞溅。还可以从水上眺望正在开发中的区域。
https://www.skybus.jp/

❽ 防灾体验学习 (Sona Area 东京) MAP:P-1
在这里可以学习地震发生后几乎没有救援期间的求生知识。有再现了受灾地区和避难所情形的真实大小的透视圈，还有防灾用品的介绍。
https://www.tokyorinkai-koen.jp/

E Toyosu 丰洲

❶ 什么是气体？瓦斯科技馆 MAP:Q
通过体验型展示物，让您在乐趣中思考能源及未来生活和社会的设施。举办猜谜大会和研习会等活动。
https://www.gas-kagakukan.com/

❷ 丰洲 千客万来 MAP:Q
2024 年 2 月紧邻丰洲市场开业。这里再现了江户时期的古街，有可享受美食和购物乐趣的食乐楼，还有实现了温泉乡体验的温泉楼。
https://www.toyosu-senkyakubanrai.jp/

❸ teamLab Planets TOKYO DMM MAP:Q
以“Body immersive（沉浸）”为主题的水中博物馆和与花融为一体的庭园。可以体验融合了科技与艺术的世界。
https://www.teamlab.art/zh-hans/e/planets/



❹ Gururi 公园 MAP:Q
环绕丰洲码头而建，总长达 4.5 公里。很受喜爱散步和跑步者的欢迎。除了可以一览彩虹桥的景观之外，还有公园餐厅、BBQ 设施，是一个魅力十足的地方。https://toyosugururi.jp/

❺ 丰洲市场 MAP:Q
2018 年 10 月从筑地迁移到丰洲。设有参观者通道、市场管业日饮食店开放，还可以参观金枪鱼拍卖等。
https://www.shijou.metro.tokyo.lg.jp/

🅿 车站 🚻 公共厕所 🏨 酒店 ❶ 旅游信息中心 🚲 公共自行车
水上巴士站 日本老式木船登船处 警察 外币兑换处
夜景点 钱场（澡堂） 购物中心
深川饭 咖啡店 7-Eleven ATM 邮局 ATM
超市 麦当劳 出口 前进方向 樱花景点
设施 美术馆·博物馆 购物 娱乐