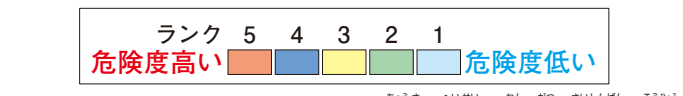


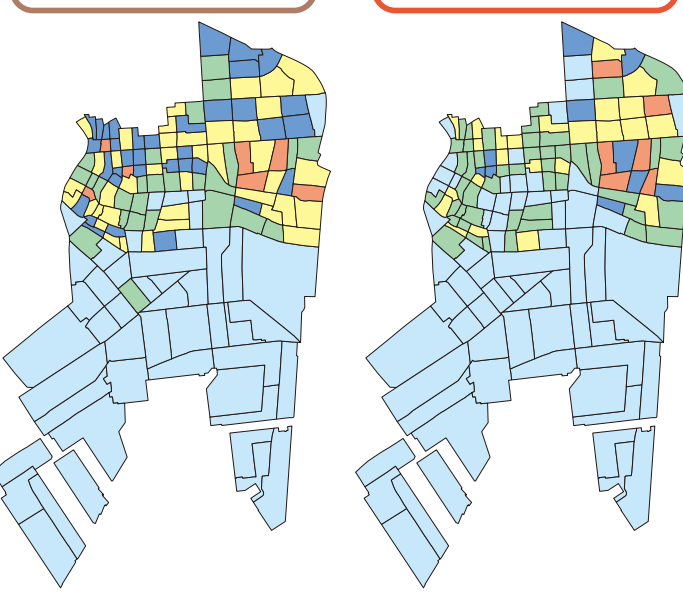
【情報】地域危険度測定調査結果



総合危険度

この調査は平成30年2月に最新版が公表されたもので、下記3項目を町丁目ごとに測定し、危険度をランク1（危険性が低い）から5（危険性が高い）に色分けして表示している。**【総合危険度】**建物倒壊危険度と火災危険度に加え、災害時活動困難度（一定以上の幅を持つ道路の量などから算出）を掛け合わせ指標としたもの。**【建物倒壊危険度】**地震によって建物が壊れたりする危険度を測定したものの、江東区域の地盤は軟弱なところが多く、比較的危険度が高いといえる。**【火災危険度】**地震によって発生した火災で被害を受ける可能性を測定したものの、周囲からの「もらい火」による延焼危険性も考慮されている。

建物倒壊危険度



【計画】避難所一覧

(この防災マップの地図上に掲載されている避難所の一覧となります。)

避難所は、地震などの災害により自宅で生活ができなくなった住民の生活の場として、区が災害の規模に応じて、区立小中学校等、高等学校、公共施設、民間施設に順次開設していきます。このうち区立小中学校等は、拠点避難所として災害時には最優先に開設され、避難者の受け入れのほかに、①初期における近隣住民の安否確認をはじめとした応急活動、②応急医療活動拠点としての医療救護所設置場所、③在宅避難者を対象とした食料・水・生活物資の配給拠点、④地域の情報収集における活動拠点、としての役割も担います。ぜひこのマップで、最寄りの避難所とともに拠点避難所も把握するようにしてください。

※避難所の受け入れは、自宅が損壊または損壊の危険がある人が対象となります。なお、大地震の後には、建物の応急危険度判定を行いますので、専門家による安全確認を受けてから使用するようしてください。

◎は拠点避難所となります

白河地区

避難所名	所在地	地図索引
◎ 元加賀小学校	白河4-3-19	B-7
◎ 深川第一中学校	森下4-9-22	A-6
◎ 深川第六中学校	平野3-6-13	A-7
墨田工業高等学校	森下5-1-7	A-6
森下児童館・森下保育園	森下3-14-6	A-6
元加賀幼稚園	白河4-9-17	A-6
深川北スポーツセンター	平野3-2-20	A-8

小松橋地区

避難所名	所在地	地図索引
◎ 川南小学校(川南幼稚園)	千石2-9-12	C-7
◎ 扇橋小学校	石島18-5	B-7
◎ 毛利小学校	毛利2-2-2	C-5
◎ 東川小学校	住吉1-12-2	B-5
◎ 深川第四中学校	千石1-12-12	B-7
◎ 深川第七中学校	毛利1-14-1	C-5
大江戸高等学校	千石3-2-11	C-7
江東公会堂(ティアラこうとう)	住吉2-28-36	D-5
千田福祉会館・千田児童館	千田21-18	C-7
猿江保育園	猿江1-8-10	C-6

【情報】日頃から備えておこう

① 訓練に参加しよう
災害が起きたときに、何の準備もなく適切な行動をとることは不可能です。災害時に適切な行動をとり、被害を最小限に抑えるには、日頃から防災訓練に参加することが大切です。

② 非常持出品を用意しよう
避難の際に当面必要となる物を用意しておく、それらをリュックなどに入れ、いつでも持ち出せる所に置いておきましょう。

③ 家の中を安全に
二次災害を防ぐために、大きな家具を固定する、ガラスに飛散防止フィルムを貼る、石油ストーブの転倒防止をする、などが大事です。

④ 家族会議を開こう
災害時に家族が離れ離れになってしまう事態ほど不安なことはありません。家族会議で、待ち合わせ場所や、災害用伝言ダイヤルの活用法を決めておくことが重要です。

⑤ 避難場所などを確かめよう
災害時の避難所や避難場所だけでなく、一時集合場所なども確認しておきましょう。いつもの道が壊れた建物などで通れない場合に備え、複数の経路を確認することも大切です。

帰宅困難になった時に備え、水、トイレや情報提供の支援を受けられる施設を事前に調べておくことも重要です。

【情報】こうとう安全安心メール

江東区内の「防災関連情報」、「防災行政無線の放送内容」、「犯罪発生情報」、「防犯対策情報」などを、携帯電話等のメール機能によりお知らせします。

【登録方法】

- anshin.koto-city@raidan.ktaiwork.jp に空メールを送信
- 返信される登録確認メールのURLへアクセス
- 希望する配信情報にチェックを入れて送信
- 登録完了メールが返信されて登録完了

※迷惑メールの受信拒否設定をしている場合は、koto-anzen@city.koto.lg.jpを受信できるよう設定してください。 ※メールは夜間でも配信されます。

配信される主な防災関連情報

※原則として江東区に関する情報ですが、一部は区外の情報も含まれます。

- 震度4以上の地震が発生した時の震度等に関する情報
- 東京湾内湾の津波に関する情報(発表と解除)
- 気象特別警報、気象警報(発表と解除) ○荒川の洪水予報
- 記録的短時間大雨情報(1時間に100ミリを超える大雨を観測した場合)
- 巻巻注意情報 ○国民保護情報(弾道ミサイル攻撃・大規模テロ等)
- その他区役所からの防災に関する各種緊急情報

【情報】江東区防災マップアプリ

江東区防災マップをスマートフォン用アプリケーションでも見ることができます。

AppStore または GooglePlay からダウンロードできます。

二次元コード

iPhone用 Android用

大島地区

避難所名	所在地	地図索引
◎ 第一大島小学校	大島2-41-4	E-5
◎ 第二大島小学校	大島3-16-2	F-5
◎ 第三大島小学校	大島9-5-3	I-4
◎ 第四大島小学校	大島6-7-8	F-5
◎ 第五大島小学校	大島8-40-13	H-5
◎ 大島中央小学校	大島4-18-5	F-6
◎ 大島中学校	大島8-12-22	G-6
◎ 第二大島中学校	大島3-27-18	F-5
◎ 大島西中学校	大島4-1-23	E-6
城東高等学校	大島3-22-1	F-4
科学技術高等学校	大島1-2-31	D-6
総合区民センター	大島4-5-1	E-5
大島児童館	大島7-28-1-104	H-4
大島保育園	大島5-53-1-101	G-6
大島第二保育園	大島4-1-6-130	F-6
大島第三保育園	大島6-1-6-130	F-4
大島第四保育園	大島8-12-20-101	G-6
大島第五保育園	大島4-21-3-101	F-6
わかば保育園	大島9-7-8-101	H-4
大島幼稚園	大島5-38-1	G-6
第三大島幼稚園	大島7-39-2-101	H-5
もみじ幼稚園	大島8-21-9-101	G-5
東大島文化センター	大島8-33-9	H-5
大島子ども家庭支援センター	大島4-1-37	E-5
旧第三大島中学校	大島1-20-20	E-6
旧大島南小学校	大島5-52-15	G-6

砂町地区

避難所名	所在地	地図索引
◎ 砂町小学校	北砂4-13-23	F-8
◎ 第六砂町小学校	北砂6-26-6	G-7
◎ 第七砂町小学校	東砂3-21-5	H-7
◎ 小名木川小学校(小名木川幼稚園)	北砂5-22-10	F-7

【情報】非常時の持出品リスト

災害発生時に備えて必要となる物を用意しておくことが大事です。非常時の持出品は、災害が起きた時すぐに持ち出す「非常時(一次)持出品」と、安全を確保してから持ち出す「非常時備蓄(二次持出品)」があります。

- ### 非常持出品(一次持出品)
- 水**
一人1日3リットルを目安に
 - 懐中電灯**
予備の電池と電球も
 - 非常食**
非常時用は保存期間を重視
 - 携帯ラジオ**
小型のものがよい
 - 救急用品**
解熱剤やカゼ薬も
 - ライター**
強風に耐えるオイルタイプがよい
 - 現金**
停電でATMなども動かないことがある
 - その他**
ヘルメット、衣類、軍手、小型ナイフ、缶切り、携帯電話の予備バッテリーなど

【計画】大規模水害発生時の避難方法

大規模な水害の発生が見込まれる時には、区や消防署などから防災行政無線などを使って避難の呼びかけをします。避難の呼びかけがあった際には、区が指定する公共施設や一時避難施設などの避難先へ速やかに避難してください。その際、建物のできるだけ高いところに避難することが大切です。

一時避難施設

区では、荒川の氾濫や津波などの大規模水害対策として、水害時における一時避難施設としての使用協定を企業などと締結し

避難所名 所在地 地図索引

◎ 東砂小学校	東砂2-12-14	H-6
◎ 北砂小学校	北砂1-3-36	D-6
◎ 亀高小学校	北砂5-20-16	F-6
◎ 砂町中学校	北砂6-16-28	G-6
◎ 第四砂町中学校	北砂5-20-17	F-6
◎ 第二南砂中学校	南砂1-2-18	D-7
小名木川児童館	北砂5-20-5-101	F-7
東砂第二児童館	東砂2-13-13	H-6
北砂保育園	北砂1-1-4-101	D-7
小名木川保育園	北砂1-3-30	D-6
小名木川第二保育園	北砂5-20-3-101	F-7
亀高保育園	北砂5-20-9-101	F-6
亀高第二保育園	北砂5-20-10-101	G-6
東砂保育園	東砂2-13-2-101	H-6
東砂第二保育園	東砂2-6-4-101	H-6
東砂第三保育園	東砂1-5-3-101	H-7
東砂幼稚園	東砂4-20-1	G-7
なでしこ幼稚園	北砂5-20-7-102	F-6
スポーツ会館	北砂1-2-9	D-6
東砂スポーツセンター	東砂4-24-1	G-7
砂町文化センター・砂町図書館	北砂5-1-7	F-7
城東老人福祉センター(城東ふれあいセンター)	北砂4-20-12	F-8

南砂地区

避難所名	所在地	地図索引
◎ 第二砂町小学校	東砂7-17-30	G-8
◎ 第四砂町小学校	南砂2-13-18	D-8
東高等学校	東砂7-19-24	G-8
東砂福祉会館・東砂児童館	東砂7-15-3	G-8
東砂第四保育園	東砂7-17-35-101	G-8
南砂第一保育園	南砂4-4-1-102	E-8

【計画】地震発生時の行動ポイント

持出品は、いざという時すぐに持ち出せるよう日頃から準備しておきましょう。また、使用時に支障がないよう、年2回を目安に定期点検をし、賞味期限切れなどを確かめましょう。

- ### 非常備蓄品(二次持出品)
- 災害復旧の見通しが立つまでの期間(最低3日分)を自足するためのものとして、非常時でも取り出しやすい所に保管しておきましょう。
- 食品(飲料)**…飲料水(一人1日3リットルを目安に家族分を)、乾パン、缶詰、レトルト食品、アルファ化米、栄養補助食品、チョコレートなど
 - 燃料**…カセットコンロとボンベ、固形燃料など
 - 生活用品**…毛布、寝袋、洗面用具、ドライシャンプー、やかん、鍋、トイレトペーパー、ウェットティッシュ、携帯トイレ、ビニール袋など
 - その他**…乳幼児や高齢者、アレルギーをお持ちの方などいる家庭ではそれぞれに応じたものを備えておきましょう

【計画】大規模水害発生時の避難方法

大規模な水害の発生が見込まれる時には、区や消防署などから防災行政無線などを使って避難の呼びかけをします。避難の呼びかけがあった際には、区が指定する公共施設や一時避難施設などの避難先へ速やかに避難してください。その際、建物のできるだけ高いところに避難することが大切です。

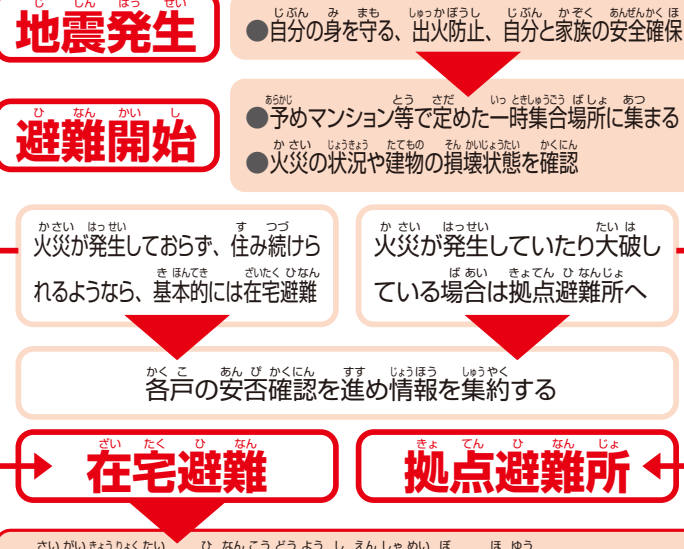
一時避難施設

区では、荒川の氾濫や津波などの大規模水害対策として、水害時における一時避難施設としての使用協定を企業などと締結し

【避難】高層住宅における避難行動

地震があった際は、小中学校などに開かれる避難所に避難することが基本的な行動となりますが、耐震や免震にすぐれたマンション等の場合、地震後も建物に住み続けられるならば「在宅避難」をするほうが望ましい場合もあります。

在宅避難をする場合、マンション等にお住まいの方は、災害協力隊を中心に下記のように行動しましょう。



災害協力隊が避難行動要支援者名簿を保有しているか

Yes 名簿に掲載されている各戸へ訪問し、個別計画に基づき安否確認や避難支援を行う

No 拠点避難所にある名簿を基に掲載者の各戸へ訪問し、安否確認や避難支援を行う

+ 在宅避難における主な注意点

- 区などからの情報や物資の提供は、拠点避難所に届きます。各マンションでの物資配布は行いません。
- マンションの一部居住者が避難所へ避難する場合があります。
- 在宅避難している場合でも、情報や物資の入手、また地域への協力として、避難所活動への協力をお願いします。

【計画】地震発生時の行動ポイント

地震発生～2分
とにかく自分の身を守ろう
落下物から身を守るため、机の下に入ったり、大きな家具から離れるようにしましょう。足のケガを防ぐために靴やスリッパを履きましょう。

発生後2～5分
まず火の始末
地震発生直後はまず自分の身の安全を確認し、大きな揺れが収まった後は、まずは出火防止。



発生後5～10分 発生後10分～半日

自分の安全を確認できたら、我が家の状況を確認しよう
我が家の状況を見て避難が必要となったら、電気ブレーカーを落とし、非常持出品を持って避難しましょう。

隣近所で助け合いを
一人一人での応急活動には限界があります。初期消火や避難の際には、隣近所で協力しあって活動しましょう。また、こどもを迎えに行けるかを考えるタイミングでもあります。

発生後半日～3日 避難生活では

自足できるように
大規模災害発生後の数日間は、電気・ガス・水道などのライフラインが途絶え、食料の入手もままならないことがあります。最低3日程度は自分でしのげるように備えておきましょう。また、災害情報などをできるだけ自分で入手できるようにしましょう。

自主防災組織を
中心とした行動を
避難所においては、集団生活の決まりを守るようにしましょう。

【避難】災害用伝言ダイヤル

災害用伝言ダイヤルとは、地震などの災害発生により多くの方が一斉に電話をかけ電話がつながりにくい状況になった場合に開始されるサービスです。声の伝言板として、家族間での安否確認や集合場所の連絡などに利用できます。下記の日には、体験利用ができますので、いざというときに備えるために試しておきましょう。

録音方法

171▶1▶(X)(X)(X)(X)(X)(X)(X)▶録音

被災地の方の自宅などの番号を市外局番からダイヤル

再生方法

171▶2▶(X)(X)(X)(X)(X)(X)(X)▶再生

体験利用の提供日

- 毎月1日、15日
- 防災とボランティア週間(1月15日～1月21日)
- 正月三が日(1月1日～1月3日)
- 防災週間(8月30日～9月5日)

【避難】主な防災関係機関の連絡先

江東区役所	☎3647-9111	消防(緊急通報 119)	
白河出張所	☎3642-4456	深川消防署	☎3642-0119
富岡出張所	☎3642-8306	城東消防署	☎3637-0119
豊洲特別出張所	☎3531-6316	臨海消防署	☎3534-0119
小松橋出張所	☎5606-5581	海上(緊急通報 118)	
亀戸出張所	☎3683-3734	東京海上保安部	☎5564-1118
大島出張所	☎3637-2451	ライフライン	
砂町出張所	☎3644-2181	水道局江東営業所	☎5633-9053
南砂出張所	☎3640-5355	下水道局江東出張所	☎3645-9273
保健所	☎3647-5855	東京電力	☎0120-995-002
清掃事務所	☎3644-6216	東京ガス	☎0570-00-2211
道路事務所	☎3642-5004	NTT	
水辺と緑の事務所	☎5683-5581	東日本ー東京	☎116
警察(緊急通報 110)		建設・治水	
深川警察署	☎3641-0110	国土交通省荒川下流川事務所	☎3902-2311
城東警察署	☎3699-0110	江東治水事務所	☎5875-1528
東京湾岸警察署	☎3570-0110	第五建設事務所	☎5875-1435

災害時には電話が大混み合いますので、くれぐれも緊急以外はご遠慮いただきますようお願いいたします。