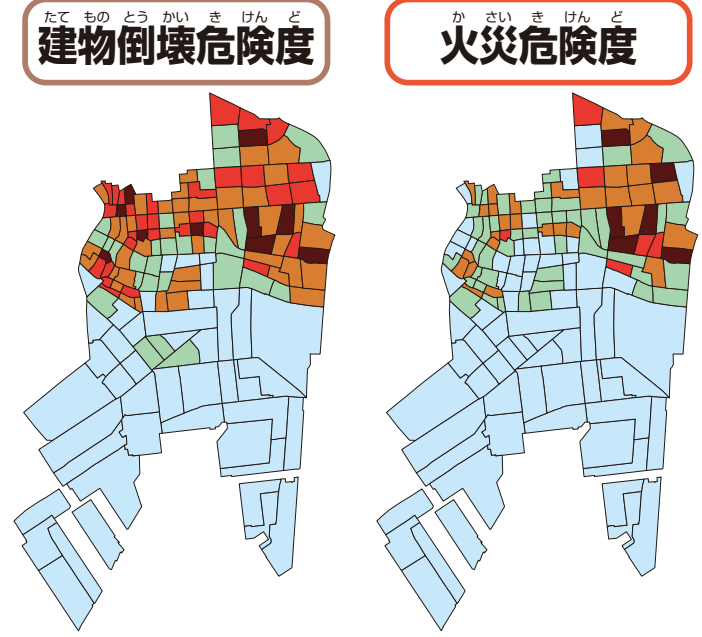
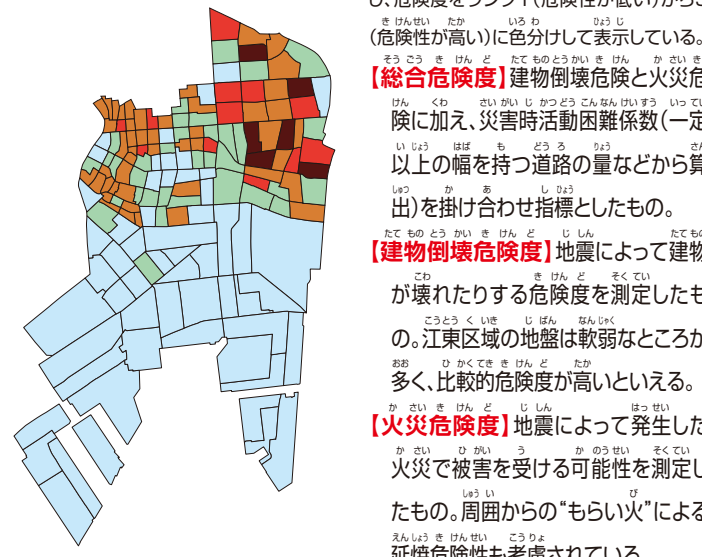


！情報 地域危険度測定調査結果



！計画 地震発生直後の行動ポイント

- 地震が発生したら**
とにかく自分の身を守ろう
落下物から身を守るため、机の落下に入ったり、大きな家具から離れるようにしましょう。足のケガを防ぐために靴やスリッパを履きましょう。
- 揺れが収まったら**
まず火の始末
火を使っている時は、大きな揺れが収まったらあわてずに出火防止。
- 火の始末が済んだら**
出口を確保する
いつでも避難できるように、部屋の窓や戸、玄関のドアを開けて出口を確保。
- 自分の安全を確保できたら**
我が家の状況を確認
我が家の状況を見て、在宅避難が困難な場合は、非常持出品を持って避難しましょう。
- 避難前に確認**
電気ブレーカーとガスの元栓の確認を忘れずに
電気ブレーカーを落とし、ガスの元栓を閉めてから避難しましょう。
- 近所の安否確認**
隣近所で助け合いを
一人一人での応急活動には限界があります。初期消火や避難の際には、隣近所で協力しあって活動しましょう。

！情報 日頃から備えておこう

- 訓練に参加しよう**
災害が起きたときに、何の準備もなく適切な行動をとることは不可能です。災害時に適切な行動をとり、被害を最小限に抑えるには、日頃から防災訓練に参加することが大切です。
- 非常持出品を用意しよう**
避難の際に当面必要となる物を用意しておき、それらをリュックなどに入れ、いつでも持ち出せる所に置いておきましょう。
- 家の中を安全に**
二次災害を防ぐために、大きな家具を固定する、ガラスに飛散防止フィルムを貼る、石油ストーブの転倒防止をする、感震ブレーカーの設置などで火災対策を行うなどが大事です。
- 家族会議を開こう**
災害時に家族が離れ離れになってしまう事態ほど不安なことはありません。家族会議で、待ち合わせ場所や、災害用伝言ダイヤルの活用法を決めておくことが重要です。
- 避難場所などを確かめよう**
災害時の避難所や避難場所だけでなく、一時集合場所なども確認しておきましょう。いつもの道が壊れた建物などで通れない場合に備え、複数の経路を確認することも大切です。帰宅困難になった時に備え、水、トイレや情報提供の支援を受けられる施設を事前に調べておくことも重要です。

！計画 帰宅困難者心得10カ条

- あわてず騒がず状況確認**
- 携帯ラジオをポケットに**
- 作っておこう帰宅地図**
- ロッカー開いたらスニーカー(防災グッズ)**
- 机の中にチョコやキャラメル(簡易食料)**
- 事前に家族で話し合い(連絡手段、集合場所)**
- 安否確認は災害用伝言ダイヤルの活用や速くの親戚を通して**
- 歩いて帰る訓練を**
- 季節に応じた冷暖準備(携帯カイロやタオルなど)**
- 声を掛け合い、助け合おう**

！情報 災害時の情報取得方法

- 災害発生情報や避難情報は、様々な方法で取得できます。テレビ、ラジオに加え、日ごろから情報入手先を確認しておきましょう。
- 防災行政無線**
区内の小中学校や公園にスピーカーを設置しています。普段は、点検放送として夕方にチャイム放送しています。
 - 緊急速報メール・エリアメール**
メールアドレスを登録し、気象・災害情報、防災行政無線の放送内容、国から発せられた緊急情報(Jアラート)、防犯情報などが受信できます。
enshin.koto-city@raidan.ktaiwork.jpへ空メールを送信し、配信登録を行ってください。右記QRコードからも行えます。
 - こうとう安全安心メール**
メールアドレスを登録し、気象・災害情報、防災行政無線の放送内容、国から発せられた緊急情報(Jアラート)、防犯情報などが受信できます。
enshin.koto-city@raidan.ktaiwork.jpへ空メールを送信し、配信登録を行ってください。右記QRコードからも行えます。
 - 防災マップアプリ、江東区防災関連ツイッター**
防災マップアプリ(右記QRコードよりダウンロード)ハザードマップ情報、避難施設検索などができます。江東区防災関連ツイッター @koto_bosai 区の防災や災害に関する情報、避難行動を促す情報などを配信します。通常時は区の防災情報や防災対策のツールとして運用しています。 iPhone用 Android用
 - 区のウェブサイト**
区のホームページ <https://www.city.koto.lg.jp> 区のホームページのトップに緊急情報を掲載いたします。
 - その他の情報伝達手段**
その他にも、江東区LINE、フェイスブック、ケーブルテレビ、コミュニティFM、Yahoo!防災速報などを活用し、災害関連情報を配信します。

！情報 非常時の持出品リスト

- 水**
一人1日 3リットルを目安に
 - 非常食**
非常時用は保存期間を重視
 - 携帯トイレ**
1日5回分を目安に
 - 携帯ラジオ**
手回し充電式のものが多い
 - 救急用品**
解熱剤やカゼ薬も
 - 衛生用品**
マスク、生理用品、おむつ、除菌ウェットティッシュなど
 - モバイルバッテリー**
電池式だと充電時安心
 - 現金**
機械破損や停電でATMなども動かないことがある
- 災害発生時に備え、必要となる物を用意しておくことが大切です。上のリストを参考に、いざという時にすぐに持ち出せるよう日頃から準備しておきましょう。また、使用時に支障がないよう、年2回を目安に定期点検をし、賞味期限などを確かめましょう。
- 日常備蓄について**
自宅で生活する上で必要な食料品や生活必需品を、日ごろから備えておくことが重要です。まずは3日分を目標にしましょう。



！計画 大規模水害発生時の避難方法

大規模な水害の発生が見込まれる時には、区や消防署などから防災行政無線などを使って避難の呼びかけをします。避難の呼びかけがあった際には、区が指定する公共施設や一時避難施設などの避難先へ速やかに避難してください。その際、建物のできるだけ高いところに避難することが大切です。なお、自宅が安全であれば、在宅避難が基本となります。

一時避難施設
区では、荒川の氾濫や津波などの大規模水害対策として、水害時における一時避難施設としての使用協定を企業などと締結しています。

■提供内容 大規模水害の発生時に、企業や共同住宅の指定されたフロアなど(原則3階以上)を開放する。(企業の場合は、原則として勤務時間内に発生した場合のみ)

■施設が開放される期間

- 大規模水害の発生時 区が避難指示等を発令した時
- 津波の発生時 東京湾内に大津波警報が発表された時

※区が指定する避難施設まで避難する余裕がない場合は、区内の都営住宅の共用部分への緊急避難が可能です。

！計画 避難所一覧 (この防災マップの地図上に掲載されている避難所の一覧となります)

避難所名	所在地	地図索引
○ 有明学園	有明1-7-13	C-8
○ 枝川区民館	枝川3-6-16	H-4
○ 豊洲児童館	豊洲4-10-4-111	G-4
○ 東雲児童館	東雲2-4-4-102	F-7
○ 辰巳児童館	辰巳1-1-36	H-6
○ 塩浜保育園	塩浜1-3-10	G-2
○ 塩浜保育園	塩浜2-6-3	H-3
○ 東雲保育園	東雲1-8-5-101	F-6
○ 東雲第二保育園	東雲2-4-4-103	F-7
○ 辰巳第二保育園	辰巳1-2-4	H-6
○ 辰巳第三保育園	辰巳1-10-81-101	I-6
○ 潮見保育園	潮見1-29-15-101	I-4
○ 豊洲保育園	豊洲4-5-8	F-4
○ 枝川幼稚園	枝川3-4-1-101	H-3
○ ひばり幼稚園	東雲2-4-1-103	F-7
○ 豊洲子ども家庭支援センター	豊洲5-5-1-201	F-5
○ 豊洲シビックセンター	豊洲2-2-18	F-4
○ 江東区児童・高齢者総合施設(クランチャ東雲)	東雲1-9-46	G-5
○ 環境学習情報館(えこくる江東)	潮見1-29-7	I-4
○ 芝浦工業大学(越中島キャンパス)	豊洲3-7-5	F-3
○ 東京朝鮮第二初級学校	枝川1-11-26	G-4

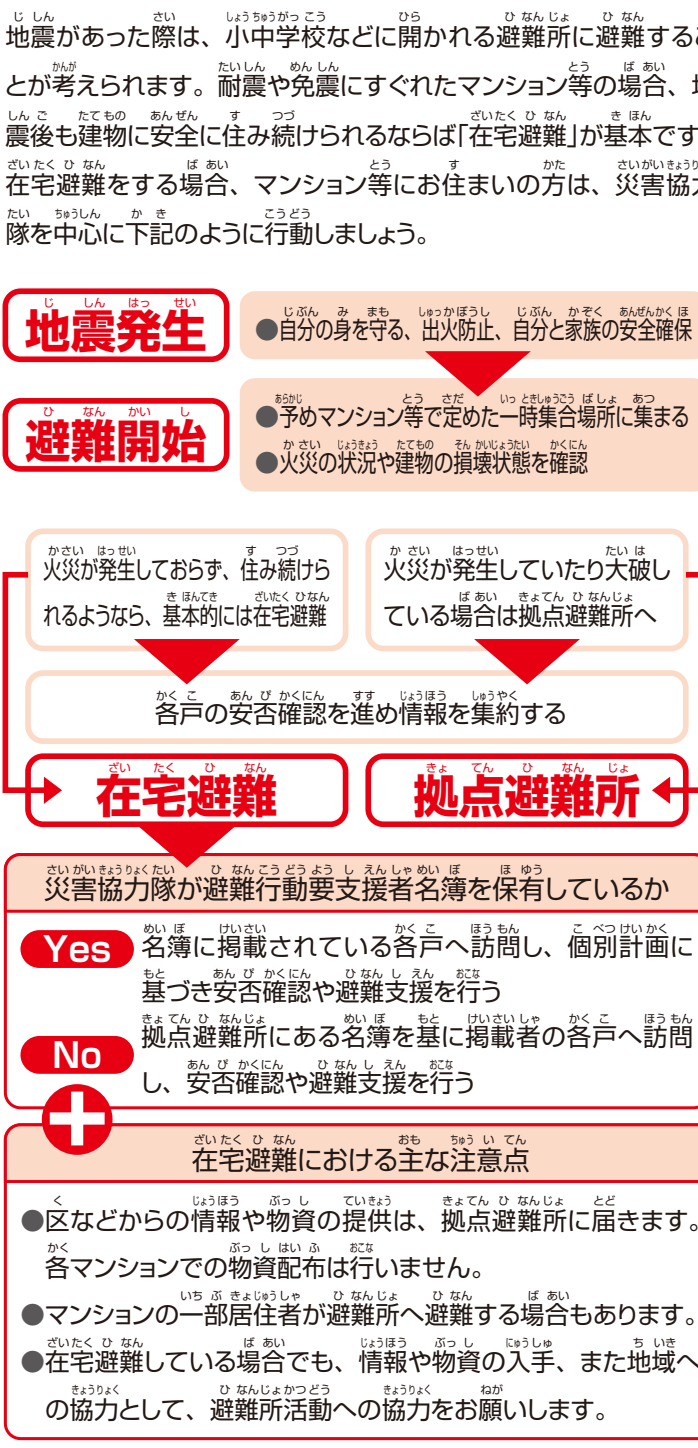
避難所名	所在地	地図索引
○ 臨海小学校	門前仲町1-1-6	E-1
○ 越中島小学校	越中島3-6-38	F-2
○ 深川第三中学校	越中島3-7-1	F-2
○ 第三商業高等学校	越中島3-3-1	F-3
○ 古石場福祉会館・古石場児童館・どり幼稚園	古石場1-11-11	E-1
○ 古石場保育園	古石場2-14-1-102	F-2
○ 古石場文化センター	古石場2-13-2	F-2
○ 東京海洋大学(越中島キャンパス)	越中島2-1-6	E-2
○ 深川スポーツセンター	越中島1-2-18	E-1

避難所名	所在地	地図索引
○ 豊洲小学校 (豊洲幼稚園)	豊洲4-4-4	F-5
○ 豊洲西小学校	豊洲5-1-35	F-5
○ 豊洲北小学校	豊洲3-6-1	F-4
○ 東雲小学校	東雲2-4-1-11	F-7
○ 枝川小学校	枝川3-5-3	H-3
○ 辰巳小学校 (辰巳幼稚園)	辰巳1-11-1	H-6
○ 第二辰巳小学校	辰巳1-1-22	H-6
○ 有明小学校・有明中学校	有明2-10-1	F-7
○ 深川第五中学校	豊洲4-11-18	F-5
○ 深川第八中学校	塩浜2-21-14	I-2
○ 辰巳中学校	辰巳1-10-57	I-6

避難所名	所在地	地図索引
○ 平久小学校(平久幼稚園)	木場1-2-2	G-1
○ 東陽小学校	東陽3-27-12	I-1
○ 南陽小学校	東陽2-1-20	I-1
○ 東陽中学校	東陽2-1-8	I-2
○ 深川高等学校	東陽5-32-19	I-1
○ 東陽児童館	東陽5-16-13	I-1
○ 東陽保育園	東陽3-22-1-101	I-1
○ 南陽幼稚園	東陽2-1-14	I-2
○ 教育センター・東陽図書館	東陽2-3-6	J-2
○ 東陽区民館・東陽子ども家庭支援センター	東陽3-1-2	H-1

避難所名	所在地	地図索引
○ 南砂第二保育園	南砂2-3-1-101	J-1
○ 旧南砂西小学校	南砂2-3-13	J-1

！避難 高層住宅における避難行動



！避難 災害用伝言ダイヤル

災害用伝言ダイヤルとは、地震などの災害発生により多くの方が一斉に電話をかけ電話がつながりにくい状況になった場合に開始されるサービスです。声の伝言板として、家族間での安否確認や集合場所の連絡などに利用できます。下記の日には、体験利用ができますので、いざというときに備えるために試しておきましょう。

録音方法
171▶1▶(×)(×)(×)(×)(×)(×)(×)▶録音

再生方法
171▶2▶(×)(×)(×)(×)(×)(×)(×)▶再生

被災地の方の自宅などの番号を市外局番からダイヤル

体験利用の提供日

- 毎月1日、15日
- 防災とボランティア週間(1月15日～1月21日)
- 正月三が日(1月1日～1月3日)
- 防災週間(8月30日～9月5日)

！避難 主な防災関係機関の連絡先

江東区役所	☎3647-9111	消防(緊急通報119)	
白河出張所	☎3642-4456	深川消防署	☎3642-0119
富岡出張所	☎3642-8306	城東消防署	☎3637-0119
豊洲特別出張所	☎3531-6316	海上(緊急通報118)	
小松橋出張所	☎5606-5581	東京海上保安部	☎5564-1118
電島出張所	☎3683-3734	ライフライン	
大島出張所	☎3637-2451	水道局江東営業所	☎5633-9053
砂町出張所	☎3644-2181	下水道局江東出張所	☎3645-9273
南砂出張所	☎3640-5355	東京電力株	☎0120-995-002
保健所	☎3647-5855	東京ガス株	☎0570-00-2211
清掃事務所	☎3644-6216	NTT	☎116
道路事務所	☎3642-5004	東日本一東京建設・治水	
水辺と緑の事務所	☎5683-5581	国土交通省荒川下流川事務所	☎3902-2311
警察(緊急通報110)		深川警察署	☎3641-0110
		城東警察署	☎3699-0110
		東京湾岸警察署	☎3570-0110
		江東治水事務所	☎5875-1528
		第五建設事務所	☎5875-1435

災害時には電話が大変混み合いますので、くれぐれも緊急以外のご連絡はご遠慮いただけますようお願いいたします。