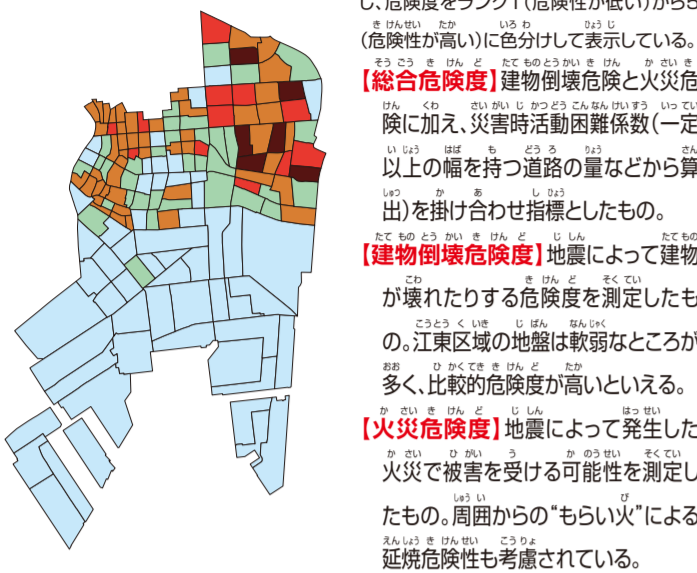


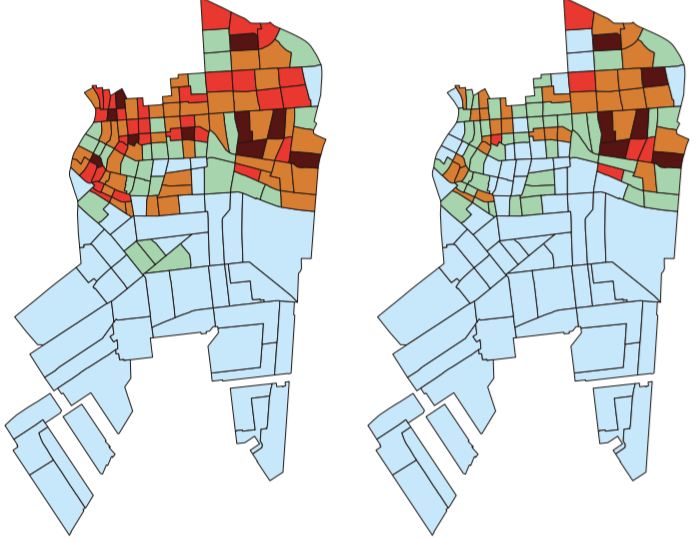
# ！情報 地域危険度測定調査結果



## 総合危険度



## 建物倒壊危険度



## ！計画 避難所一覧

この防災マップの地図上に掲載されている避難所の一覧となります。

避難所は、地震などの災害により自宅が生活ができなくなった住民の生活の場として、区が災害の規模に応じて、区立小中学校等、高等学校、公共施設、民間施設に順次開設していきます。このうち区立小中学校等は、拠点避難所として災害時には最優先に開設され、避難者の受け入れのほかに、①初期における近隣住民の安否確認をはじめとした応急活動、②応急医療活動拠点としての応急医療救護所設置場所、③在宅避難者を対象とした食料・水・生活物資の配給拠点、④地域の情報収集における活動拠点、としての役割も担います。ぜひこのマップで、最寄りの避難所とともに拠点避難所も把握するようにしてください。

※避難所の受け入れは、自宅が損壊または損壊の危険がある人が対象となります。なお、大地震の後には、建物の応急危険度判定を行いますので、専門家による安全確認を受けてから使用するようにしてください。

◎は拠点避難所となります

## 白河地区

避難所名	所在地	地図索引
◎ 深川小学校	高橋14-10	C-3
◎ 八名川小学校	新大橋3-1-15	B-2
◎ 元加賀小学校	白河4-3-19	E-3
◎ 深川第一中学校	森下4-9-22	D-3
◎ 深川第六中学校	平野3-6-13	D-4
◎ 墨田工業高等学校	森下5-1-7	D-3
深川老人福祉センター(深川ふれあいセンター)平野児童館	平野1-2-3	C-4
深川図書館	清澄3-3-39	B-4
森下児童館・森下保育園	森下3-14-6	D-3
森下文化センター	森下3-12-17	C-3
白河保育園	白河1-7-1	C-3
白河かもめ保育園	白河1-5-1101	C-3
深川北子ども家庭支援センター	高橋14-6	C-3
元加賀幼稚園	白河4-9-17	E-3
深川北スポーツセンター	平野3-2-20	D-5
中村中学高等学校	清澄2-3-15	B-4
ケイ・インターナショナルスクール	白河1-5-15	C-3

## 富岡地区

避難所名	所在地	地図索引
◎ 明治小学校	深川12-17-26	C-5
◎ 臨海小学校	門前仲町1-1-6	B-6
◎ 越中島小学校	越中島3-6-38	B-7
◎ 数矢小学校	富岡1-18-7	C-5
◎ 深川第二中学校	冬木22-10	C-5
◎ 深川第三中学校	越中島3-7-1	B-7

# ！情報 日頃から備えておこう

### ① 訓練に参加しよう

災害が起きたときに、何の準備もなく適切な行動をとることは不可能です。災害時に適切な行動をとり、被害を最小限に抑えるには、日頃から防災訓練に参加することが大切です。

### ② 非常持出品を用意しよう

避難の際に当面必要となる物を用意しておき、それらをリュックなどに入れ、いつでも持ち出せる所に置いておきましょう。

### ③ 家の中を安全に

二次災害を防ぐために、大きな家具を固定する、ガラスに飛散防止フィルムを貼る、石油ストーブの転倒防止をする、感震ブレーカーの設置などで火災対策を行うなどが大事です。

### ④ 家族会議を開こう

災害時に家族が離れ離れになってしまう事態ほど不安なことはありません。家族会議で、待ち合わせ場所や、災害用伝言ダイヤルの活用法を決めておくことが重要です。

### ⑤ 避難場所などを確かめよう

災害時の避難所や避難場所だけでなく、一時集合場所なども確認しておきましょう。いつもの道が壊れた建物などで通れない場合に備え、複数の経路を確認することも大切です。

帰宅困難になった時に備え、水、トイレや情報提供の支援を受けられる施設を事前に調べておくことも重要です。

避難所名	所在地	地図索引
第三商業高等学校	越中島3-3-1	B-8
古石場福祉会館・古石場児童館・5ひ幼稚園	古石場1-11-11	B-6
深川一丁目保育園	深川11-6-15-101	B-4
古石場保育園	古石場2-14-1-102	C-7
古石場文化センター	古石場2-13-2	C-7
東京海洋大学(越中島キャンパス)	越中島2-1-6	B-7
深川スポーツセンター	越中島1-2-18	B-6

## 豊洲地区

避難所名	所在地	地図索引
◎ 枝川小学校	枝川13-5-3	E-8
◎ 深川第八中学校	塩浜2-21-14	E-7
塩浜保育園	塩浜1-3-10	C-7
塩崎保育園	塩浜2-6-3	E-8
枝川幼稚園	枝川13-4-1-101	E-8
芝浦工業大学(豊洲キャンパス)	豊洲3-7-5	B-8

## 小松橋地区

避難所名	所在地	地図索引
◎ 川南小学校	千石2-9-12	F-4
◎ 扇橋小学校	石島18-5	E-4
◎ 毛利小学校	毛利2-2-2	F-1
◎ 東川小学校	住吉1-12-2	E-2
◎ 深川第四中学校	千石1-12-12	E-4
◎ 深川第七中学校	毛利1-14-1	F-1
大江戸高等学校	千石2-2-11	F-4
江東公会堂(ティアラこうとう)	住吉2-28-36	G-2
千田福祉会館・千田児童館	千田21-18	F-4
猿江保育園	猿江1-8-10	F-3
毛利保育園	毛利2-1-14	F-2
千田保育園	千田22-8	F-4
つばめ幼稚園	扇橋3-20-13-101	G-3
こどもプラザ	住吉1-9-8	F-4
男女共同参画推進センター	扇橋3-22-2	G-3

## 東陽地区

避難所名	所在地	地図索引
◎ 平久小学校(平久幼稚園)	木場1-2-2	D-6
◎ 東陽小学校	東陽3-27-12	F-6
◎ 南陽小学校	東陽2-1-20	F-6
◎ 東陽中学校	東陽2-1-8	F-7

# ！情報 災害時の情報取得方法

災害発生情報や避難情報は、様々な方法で取得できます。テレビ、ラジオに加え、日ごろから情報入手先を確認しておきましょう。

### 防災行政無線

区内の小中学校や公園にスピーカーを設置しています。普段は、点検放送として夕方にチャイム放送しています。

### 緊急速報メール・エリアメール

メールアドレスを登録し、気象・災害情報、防災行政無線の放送内容、国から発せられた緊急情報(Jアラート)、防犯情報などが受信できます。

### こうとう安全安心メール

メールアドレスを登録し、気象・災害情報、防災行政無線の放送内容、国から発せられた緊急情報(Jアラート)、防犯情報などが受信できます。

anshin.koto-city@raidn.ktwork.jpへ空メールを送信し、配信登録を行ってください。右記QRコードからも行えます。

### 防災マップアプリ、江東区防災関連ツイッター

防災マップアプリ(右記QRコードよりダウンロード)ハザードマップ情報、避難施設検索などができます。

江東区防災関連ツイッター @koto\_bosai 区の防災や災害に関する情報、避難行動を促す情報などを配信します。通常時は区の防災情報や防災対策のツールとして運用しています。

### 区のウェブサイト

区のホームページ <https://www.city.koto.lg.jp> 区のホームページのトップに緊急情報を掲載いたします。

### その他の情報伝達手段

その他にも、江東区LINE、フェイスブック、ケーブルテレビ、コミュニティFM、Yahoo!防災速報などを活用し、災害関連情報を配信します。

避難所名	所在地	地図索引
深川高等学校	東陽5-32-19	F-6
東陽児童館	東陽5-16-13	E-6
東陽福祉会館	東陽6-2-17	E-5
東陽保育園	東陽3-22-1-101	F-6
南陽幼稚園	東陽2-1-14	F-7
教育センター・東陽図書館	東陽2-3-6	F-7
東陽区民館・東陽子ども家庭支援センター	東陽3-1-2	E-6
江東区文化センター	東陽4-11-3	F-5
ホテルイースト21東京	東陽6-3-3	F-5

## 亀戸地区

避難所名	所在地	地図索引
◎ 第二亀戸小学校(第二亀戸幼稚園)	亀戸6-36-1	I-1
◎ 第三亀戸中学校	亀戸1-12-10	G-1
亀戸福祉会館・亀戸第三保育園	亀戸1-24-6	H-1

## 大島地区

避難所名	所在地	地図索引
◎ 第一大島小学校	大島2-41-4	H-2
◎ 第二大島小学校	大島3-16-2	I-2
◎ 第四大島小学校	大島6-7-8	I-1
◎ 大島南中央小学校	大島4-18-5	I-2
◎ 第二大島中学校	大島3-27-18	I-1
◎ 大島西中学校	大島4-1-23	H-2
城東高等学校	大島3-22-1	I-1
科学技術高等学校	大島1-2-31	G-2
総合区民センター	大島4-5-1	H-2
大島保育園	大島4-50-4	J-2
大島第二保育園	大島4-1-6-130	I-2
大島第三保育園	大島6-1-6-130	I-1
大島第四保育園	大島8-12-20-101	J-2
大島第五保育園	大島4-21-3-101	I-3
大島幼稚園	大島5-38-1	J-2
大島子ども家庭支援センター	大島4-1-37	H-2
旧第三大島中学校	大島1-20-20	H-3
旧大島南小学校	大島5-52-15	J-2

## 砂町地区

避難所名	所在地	地図索引
◎ 砂町小学校	北砂4-13-23	I-4
◎ 第六砂町小学校	北砂6-26-6	J-3

# ！情報 非常時の持出品リスト

災害発生時に備え、必要となる物を用意しておくことが大事です。下のリストを参考に、いざという時にすぐに持ち出せるよう日頃から準備しておきましょう。

### 非常持出品

- 水**  
一人1日3リットルを自前に
- 非常食**  
非常時は保存期間を重視
- 携帯トイレ**  
1日5回分を自前に
- 携帯ラジオ**  
手回し充電式のものがよい
- 救急用品**  
解熱剤やカゼ薬も
- 衛生用品**  
マスク、生理用品、おむつ、除菌ウェットティッシュなど
- モバイルバッテリー**  
電池式だと停電時も安心
- 現金**  
機械故障や停電でATMなども動かないことがある
- その他**  
ヘルメット、衣服、車手、マルチツール、処方箋など

# ！計画 大規模水害発生時の避難方法

大規模な水害の発生が見込まれる時には、区や消防署などから防災行政無線などを使って避難の呼びかけをします。

避難の呼びかけがあった際には、区が指定する公共施設や一時避難施設などの避難先へ速やかに避難してください。その際、建物のできるだけ高いところに避難することが大切です。なお、自宅が安全であれば、在宅避難が基本となります。

### 一時避難施設

区では、荒川の氾濫や津波などの大規模水害対策として、水害時に

避難所名	所在地	地図索引
◎ 小名木川小学校(小名木川幼稚園)	北砂5-22-10	I-3
◎ 北砂小学校	北砂1-3-36	G-3
◎ 亀高小学校	北砂5-20-16	I-3
◎ 砂町中学校	北砂6-16-28	J-3
◎ 第四砂町中学校	北砂5-20-17	I-3
◎ 第二南砂中学校	南砂1-2-18	G-4
◎ 小名木川児童館	北砂5-20-5-101	I-3
北砂保育園	北砂1-1-4-101	G-3
小名木川保育園	北砂1-3-30	G-3
小名木川第二保育園	北砂5-20-3-101	I-3
亀高保育園	北砂5-20-9-101	I-3
亀高第二保育園	北砂5-20-10-101	J-3
東砂幼稚園	東砂4-20-1	J-4
なでしこ幼稚園	北砂5-20-7-102	I-3
スポーツ会館	北砂1-2-9	G-3
東砂スポーツセンター	東砂4-24-1	J-4
砂町文化センター・砂町図書館	北砂5-1-7	I-4
城東老人福祉センター(城東ふれあいセンター)	北砂4-20-12	I-4

## 南砂地区

避難所名	所在地	地図索引
◎ 第二砂町小学校	東砂7-17-30	J-5
◎ 第三砂町小学校	南砂6-3-13	I-5
◎ 第四砂町小学校	南砂2-13-18	G-5
◎ 南砂小学校	南砂2-3-21	H-6
◎ 第三砂町中学校	南砂3-10-3	I-6
◎ 南砂中学校	南砂2-3-20	G-6
東高等学校	東砂7-19-24	J-5
東砂福祉会館・東砂児童館	東砂7-15-3	J-5
南砂児童館	南砂2-3-17	G-6
東砂第四保育園	東砂7-17-35-101	J-5
南砂第一保育園	南砂4-4-1-102	H-5
南砂第二保育園	南砂2-3-1-101	G-6
南砂第三保育園	南砂2-3-3-102	G-5
南砂第四保育園	南砂2-3-4-101	H-6
南砂第五保育園	南砂2-3-6-103	H-6
城東保育園	南砂7-9-11	J-6
南砂さくら保育園	南砂6-8-3	J-6
第五砂町幼稚園	東砂7-5-27	J-6
みどり幼稚園	南砂2-3-3-101	G-5
◎ 南陽図書館	南砂6-7-52	I-6
南砂子ども家庭支援センター	南砂3-14-1-101	I-6
旧南砂西小学校	南砂2-3-13	G-6

ら準備しておきましょう。また、使用時に支障がないよう、年2回を目安に定期点検をし、賞味期限などを確かめましょう。

### 日常備蓄について

自宅で生活する上で必要な食料品や生活必需品を、日ごろから備えておくことが重要です。まずは3日分を目標にしましょう。



# ！計画 地震発生直後の行動ポイント

### 1 地震が発生したら

とにかく自分の身を守ろう。落下物から身を守るため、机の下に入ったり、大きな家具から離れるようにしましょう。足のケガを防ぐために、靴やスリッパを履きましょう。

### 2 揺れが収まったら

まずは火の始末。火を使っている時は、大きな揺れが収まったらあわてずに出火防止。

### 3 火の始末が済んだら

出口を確保する。いつでも避難できるように、部屋の窓や戸、玄関のドアを開けて出口を確保。

### 4 自分の安全を確認できたら

我が家の状況を確認。我が家の状況を見て、在宅避難が困難な場合は、非常持出品を持って避難しましょう。

### 5 避難前に確認

電気ブレーカーとガスの元栓の確認を忘れずに。電気ブレーカーを落とし、ガスの元栓を閉めてから避難しましょう。

### 6 近所の安否確認

隣近所で助け合いを。一人一人での応急活動には限界があります。初期消火や避難の際には、隣近所で協力しあって活動しましょう。

# ！計画 地震発生直後の行動ポイント

### 1 地震が発生したら

とにかく自分の身を守ろう。落下物から身を守るため、机の下に入ったり、大きな家具から離れるようにしましょう。足のケガを防ぐために、靴やスリッパを履きましょう。

### 2 揺れが収まったら

まずは火の始末。火を使っている時は、大きな揺れが収まったらあわてずに出火防止。

### 3 火の始末が済んだら

出口を確保する。いつでも避難できるように、部屋の窓や戸、玄関のドアを開けて出口を確保。

### 4 自分の安全を確認できたら

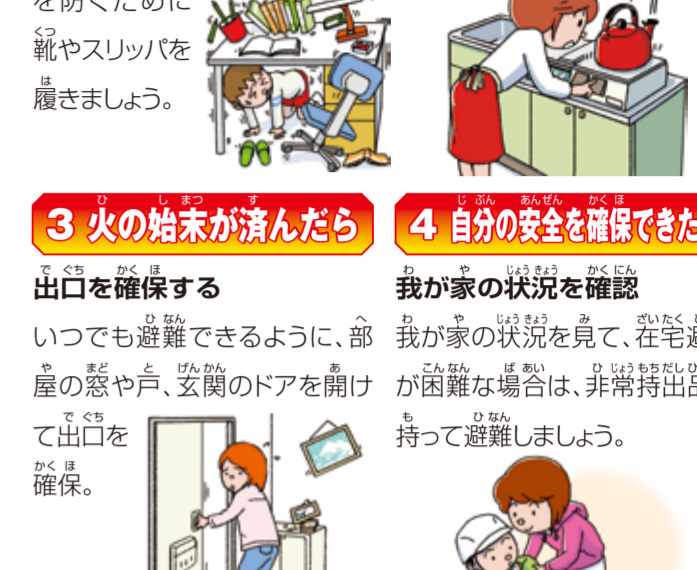
我が家の状況を確認。我が家の状況を見て、在宅避難が困難な場合は、非常持出品を持って避難しましょう。

### 5 避難前に確認

電気ブレーカーとガスの元栓の確認を忘れずに。電気ブレーカーを落とし、ガスの元栓を閉めてから避難しましょう。

### 6 近所の安否確認

隣近所で助け合いを。一人一人での応急活動には限界があります。初期消火や避難の際には、隣近所で協力しあって活動しましょう。



# ！計画 避難所一覧

この防災マップの地図上に掲載されている避難所の一覧となります。

避難所は、地震などの災害により自宅が生活ができなくなった住民の生活の場として、区が災害の規模に応じて、区立小中学校等、高等学校、公共施設、民間施設に順次開設していきます。このうち区立小中学校等は、拠点避難所として災害時には最優先に開設され、避難者の受け入れのほかに、①初期における近隣住民の安否確認をはじめとした応急活動、②応急医療活動拠点としての応急医療救護所設置場所、③在宅避難者を対象とした食料・水・生活物資の配給拠点、④地域の情報収集における活動拠点、としての役割も担います。ぜひこのマップで、最寄りの避難所とともに拠点避難所も把握するようにしてください。

※避難所の受け入れは、自宅が損壊または損壊の危険がある人が対象となります。なお、大地震の後には、建物の応急危険度判定を行いますので、専門家による安全確認を受けてから使用するようにしてください。

◎は拠点避難所となります

## 被災地の方の自宅などの番号を市外局番からダイヤル

録音方法	再生方法
171▶1▶(X)(X)(X)(X)(X)(X)(X)▶録音	171▶2▶(X)(X)(X)(X)(X)(X)(X)▶再生

●毎月1日、15日  
●防災とボランティア週間(1月15日～1月21日)  
●正月三が日(1月1日～1月3日)  
●防災週間(8月30日～9月5日)

# ！避難 主な防災関係機関の連絡先

江東区役所	☎3647-9111	消防(緊急通報 119)	
白河出張所	☎3642-4456	深川消防署	☎3642-0119
富岡出張所	☎3642-8306	城東消防署	☎3637-0119
豊洲特別出張所	☎3531-6316	海上(緊急通報 118)	
小松橋出張所	☎5606-5581	東京海上保安部	☎5564-1118
亀戸出張所	☎3683-3734	ライフライン	
大島出張所	☎3637-2451	水道局江東営業所	☎5633-9053
砂町出張所	☎3644-2181	下水道局江東出張所	☎3645-9273
南砂出張所	☎3640-5355	東京電力㈱	☎0120-995-002
保健所	☎3647-5855	東京ガス㈱	☎0570-00-2211
清掃事務所	☎3644-6216	㈱NTT	
道路事務所	☎3642-5004	東日本一東京	☎116
水辺と緑の事務所	☎5683-5581	建設・治水	
警察(緊急通報 110)		国土交通省荒川下流河川事務所	☎3902-2311
深川警察署	☎3641-0110	江東治水事務所	☎5875-1528
城東警察署	☎3699-0110	第五建設事務所	☎5875-1435
東京湾岸警察署	☎3570-0110		

災害時には電話が大変混み合いますので、くれぐれも緊急以外とはご連絡いただきますよう、お願いいたします。