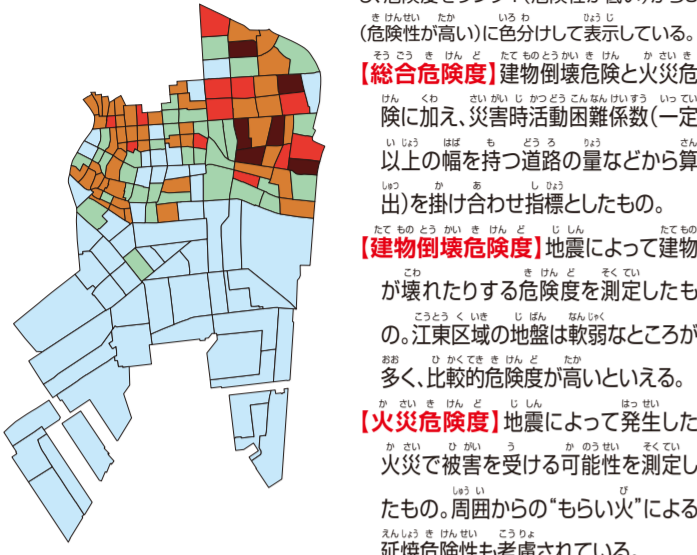


！情報 地域危険度測定調査結果

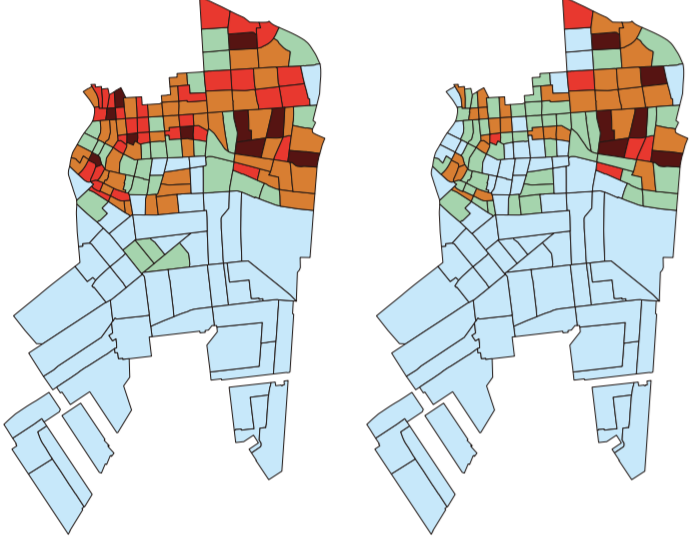
ランク 5 4 3 2 1
危険度高い ■■■■■ 危険度低い ■■■■■
※危険度の大きい町丁目から順位付けを行い、相対評価でランクを割り当てています。

総合危険度

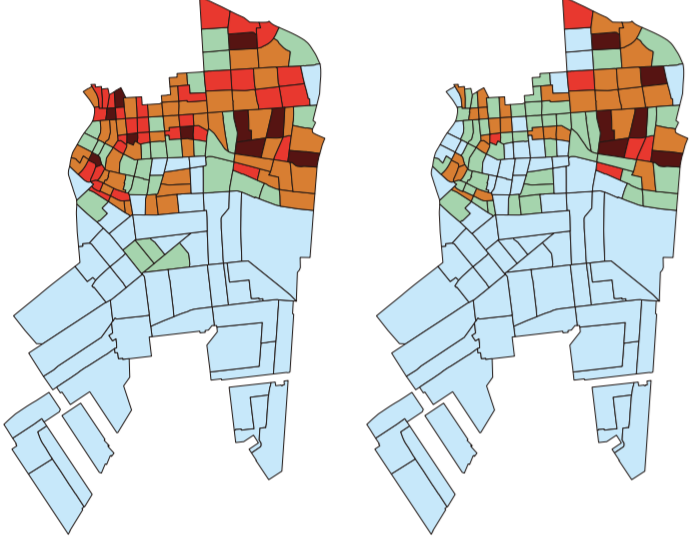


この調査は令和4年9月に最新版が公表されたもので、下記3項目を町丁目ごとに測定し、危険度をランク1(危険性が低い)から5(危険性が高い)に色分けして表示している。**【総合危険度】**建物倒壊危険と火災危険に加え、災害時活動困難係数(一定以上の幅を持つ道路の量などから算出)を掛け合わせ指標としたもの。**【建物倒壊危険度】**地震によって建物 が壊れたりする危険度を測定したものの、江東区域の地盤は軟弱なところが多く、比較的危険度高いといえる。**【火災危険度】**地震によって発生した火災で被害を受ける可能性を測定したものの、周囲からの「もらい火」による延焼危険性も考慮されている。

建物倒壊危険度



火災危険度



！計画 避難所一覧

(この防災マップの地図上に掲載されている避難所の一覧となります。)

避難所は、地震などの災害により自宅で生活ができなくなった住民の生活の場として、区が災害の規模に応じて、区立小学校等、高等学校、公共施設、民間施設に順次開設していきます。このうち区立小学校等は、拠点避難所として災害時には最優先に開設され、避難者の受け入れのほかに、①初期における近隣住民の安否確認をはじめとした応急活動、②応急医療活動拠点としての医療救護所設置場所、③在宅避難者を対象とした食料・水・生活物資の配給拠点、④地域の情報収集における活動拠点、としての役割も担います。ぜひこのマップで、最寄りの避難所とともに拠点避難所も把握するようにしてください。

※避難所の受け入れは、自宅が損壊または損壊の危険がある人が対象となります。なお、大地震の後には、建物の応急危険度判定を行いますので、専門家による安全確認を受けてから使用するようにしてください。

白河地区

避難所名	所在地	地図索引
◎元加賀小学校	白河4-3-19	B-7
◎深川第一中学校	森下4-9-22	A-6
◎深川第六中学校	平野3-6-13	A-7
◎墨田工業高等学校	森下5-1-7	A-6
◎森下児童館・森下保育園	森下3-14-6	A-6
◎元加賀幼稚園	白河4-9-17	A-6
◎深川北スポーツセンター	平野3-2-20	A-8


小松橋地区

避難所名	所在地	地図索引
◎川南小学校	千石2-9-12	C-7
◎扇橋小学校	石島18-5	B-7
◎毛利小学校	毛利2-2-2	C-5
◎東川小学校	住吉1-12-2	B-5
◎深川第四中学校	千石1-12-12	B-7
◎深川第七中学校	毛利1-14-1	C-5
◎大江戸高等学校	千石3-2-11	C-7
◎江東公会堂(ティアラこうとう)	住吉2-28-36	D-5
◎千田福祉会館・千田児童館	千田21-18	C-7
◎猿江保育園	猿江1-8-10	C-6

！情報 日頃から備えておこう

① 訓練に参加しよう

災害が起きたときに、何の準備もなく適切な行動をとることは不可能です。災害時に適切な行動をとり、被害を最小限に抑えるには、日頃から防災訓練に参加することが大切です。



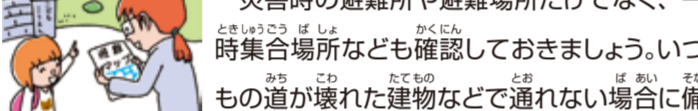
② 非常持出品を用意しよう

避難の際に当面必要となる物を用意しておき、それらをリュックなどに入れ、いつでも持ち出せる所に置いておきましょう。



③ 家の中を安全に

二次災害を防ぐために、大きな家具を固定する。ガラスに飛散防止フィルムを貼る、石油ストーブの転倒防止をする、感震ブレーカーの設置などで火災対策を行うなどが大事です。



④ 家族会議を開こう

災害時に家族が離れ離れになってしまう事態ほど不安なことはありません。家族会議で、待ち合わせ場所や、災害用伝言ダイヤルの活用法を決めておくことが重要です。



⑤ 避難場所などを確かめよう

災害時の避難所や避難場所だけでなく、一時集合場所なども確認しておきましょう。いつもの道が壊れた建物などで通れない場合に備え、複数の経路を確認することも大切です。

東陽地区

避難所名	所在地	地図索引
◎東陽福祉会館	東陽6-2-17	B-8
◎ホテルイースト21東京	東陽6-3-3	C-8

亀戸地区

避難所名	所在地	地図索引
◎第一亀戸小学校(第一亀戸幼稚園)	亀戸2-5-7	D-3
◎第二亀戸小学校(第二亀戸幼稚園)	亀戸6-36-1	F-4
◎香取小学校	亀戸4-26-22	E-2
◎浅間整川小学校	亀戸9-22-4	H-3
◎水神小学校	亀戸5-22-22	E-3
◎亀戸中学校	亀戸9-2-2	H-4
◎第二亀戸中学校	亀戸4-5-1	F-2
◎第三亀戸中学校	亀戸1-12-10	D-4
◎江東商業高等学校	亀戸4-50-1	F-2
◎亀戸児童館	亀戸2-1-19	D-3
◎亀戸福祉会館・亀戸第三保育園	亀戸1-24-6	E-4
◎亀戸保育園	亀戸6-54-2-101	F-3
◎亀戸第四保育園	亀戸4-21-13	E-2
◎青少年交流プラザ・亀戸第二保育園	亀戸7-41-16	G-3
◎亀戸図書館・亀戸第三児童館	亀戸7-39-9	G-3
◎亀戸スポーツセンター	亀戸8-22-1	G-3
◎亀戸老人福祉センター(亀戸ふれあいセンター)	亀戸9-33-2-101	H-3
◎亀戸文化センター	亀戸2-19-1	E-3
◎中央学院大学中央高等学校	亀戸7-65-12	G-4
◎アンフェリジョン	亀戸1-43-22	D-3
◎介護老人保健施設キーストーン	亀戸3-36-1	D-1
◎特別養護老人ホームカメリア	亀戸3-36-5	D-1

！情報 災害時の情報取得方法

災害発生情報や避難情報は、様々な方法で取得できます。テレビ、ラジオに加え、日ごろから情報入手先を確認しておきましょう。

防災行政無線
区内の小中学校や公園にスピーカーを設置しています。普段は、点検放送として夕方チャイム放送しています。

緊急速報メール・エリアメール
通信混雑の影響を受けずに、携帯電話で区や気象庁などから文字情報を受信することができます。(※各携帯電話会社がサービス提供)

こうとう安全安心メール
メールアドレスを登録し、気象・災害情報、防災行政無線の放送内容、国から発せられた緊急情報(Jアラート)、防犯情報などが受信できます。
anshin.koto-city@raiden.ktaiwork.jpへ空メールを送信し、配信登録を行ってください。右記QRコードからも行えます。

防災マップアプリ、江東区防災関連ツイッター
防災マップアプリ(右記QRコードよりダウンロード)ハザードマップ情報、避難施設検索などができます。江東区防災関連ツイッター @koto_bosai 区の防災や災害に関する情報、避難行動を促す情報などを配信します。通常時は区の防災情報や防災対策のツールとして運用しています。

防災マップアプリのQRコードと説明。

区のウェブサイト

区のホームページ <https://www.city.koto.lg.jp> 区のホームページのトップに緊急情報を掲載いたします。

その他の情報伝達手段

他にも、江東区LINE、フェイスブック、ケーブルテレビ、コミュニティFM、Yahoo!防災速報などを活用し、災害関連情報を配信します。

大島地区

避難所名	所在地	地図索引
◎第一大島小学校	大島2-41-4	E-5
◎第二大島小学校	大島3-16-2	F-5
◎第三大島小学校	大島9-5-3	I-4
◎第四大島小学校	大島6-7-8	F-5
◎第五大島小学校	大島8-40-13	H-5
◎大島南央小学校	大島4-18-5	F-6
◎大島中学校	大島8-12-22	G-6
◎第二大島中学校	大島3-27-18	F-5
◎大島西中学校	大島4-1-23	E-6
◎城東高等学校	大島3-22-1	F-4
◎科学技術高等学校	大島1-2-31	D-6
◎総分区区センター	大島4-5-1	E-5
◎大島児童館	大島7-28-1-104	H-4
◎大島保育園	大島5-40-4	G-6
◎大島第二保育園	大島4-1-6-130	F-6
◎大島第三保育園	大島6-1-6-130	F-4
◎大島第四保育園	大島8-12-20-101	G-6
◎大島第五保育園	大島4-21-3-101	F-6
◎わかば保育園	大島9-7-8-101	H-4
◎大島幼稚園	大島5-38-1	G-6
◎第三大島幼稚園	大島7-39-2-101	H-5
◎もみじ幼稚園	大島8-21-9-101	G-5
◎東大島文化センター	大島8-33-9	H-5
◎大島子ども家庭支援センター	大島4-1-37	E-5
◎旧第三大島中学校	大島1-20-20	E-6
◎旧大島南小学校	大島5-52-15	G-6

砂町地区

避難所名	所在地	地図索引
◎砂町小学校	北砂4-13-23	F-8
◎第六砂町小学校	北砂6-26-6	G-7
◎第七砂町小学校	東砂3-21-5	H-7
◎小名木川小学校(小名木川幼稚園)	北砂5-22-10	F-7

！情報 非常時の持出品リスト

災害発生時に備え、必要となる物を用意しておくことが大事です。下のリストを参考に、いざという時にすぐに持ち出せるよう日頃から



！計画 大規模水害発生時の避難方法

大規模な水害の発生が見込まれる時には、区や消防署などから防災行政無線などを使って避難の呼びかけをします。避難の呼びかけがあった際には、区が指定する公共施設や一時避難施設などの避難先へ速やかに避難してください。その際、建物のできるだけ高いところに避難することが大切です。なお、自宅が安全であれば、在宅避難が基本となります。

一時避難施設

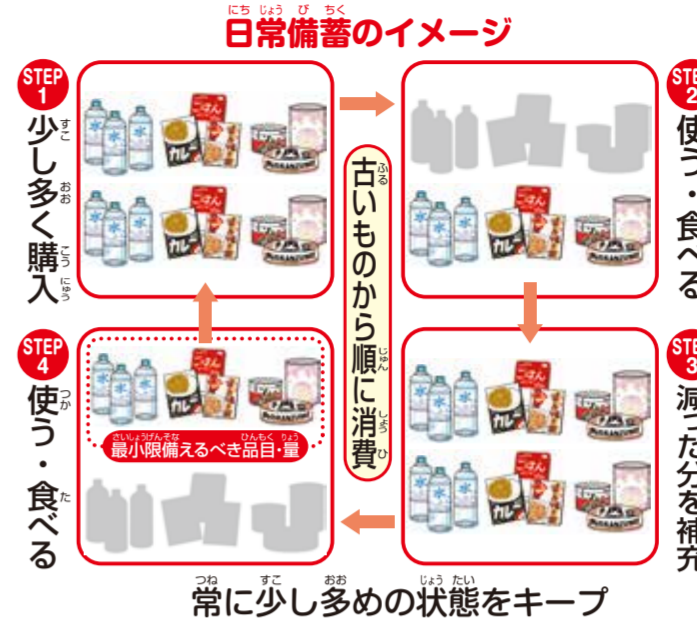
避難所名	所在地	地図索引
◎東砂小学校	東砂2-12-14	H-6
◎北砂小学校	北砂1-3-36	D-6
◎亀高小学校	北砂5-20-16	F-6
◎砂町中学校	北砂5-16-28	G-6
◎第四砂町中学校	北砂5-20-17	F-6
◎第二南砂中学校	南砂1-2-18	D-7
◎小名木川児童館	北砂5-20-5-101	F-7
◎東砂第二児童館	東砂2-13-13	H-6
◎北砂保育園	北砂1-1-4-101	D-7
◎小名木川保育園	北砂1-3-30	D-6
◎小名木川第二保育園	北砂5-20-3-101	F-7
◎亀高保育園	北砂5-20-9-101	F-6
◎亀高第二保育園	北砂5-20-10-101	G-6
◎東砂保育園	東砂2-13-2-101	H-6
◎東砂第二保育園	東砂2-6-4-101	H-6
◎東砂第三保育園	東砂1-5-3-101	H-7
◎東砂幼稚園	東砂4-20-1	G-7
◎なでしこ幼稚園	北砂5-20-7-102	F-6
◎スポーツ会館	北砂1-2-9	D-6
◎東砂スポーツセンター	東砂4-24-1	G-7
◎砂町文化センター・砂町図書館	北砂5-1-7	F-7
◎城東老人福祉センター(城東ふれあいセンター)	北砂4-20-12	F-8

南砂地区

避難所名	所在地	地図索引
◎第二砂町小学校	東砂7-17-30	G-8
◎第四砂町小学校	南砂2-13-18	D-8
◎東高等学校	東砂7-19-24	G-8
◎東砂福祉会館・東砂児童館	東砂7-15-3	G-8
◎東砂第四保育園	東砂7-17-35-101	G-8
◎南砂第一保育園	南砂4-4-1-102	E-8

ら準備しておきましょう。また、使用時に支障がないよう、年2回を目安に定期点検をし、賞味期限などを確かめましょう。

日常備蓄について



！計画 地震発生直後の行動ポイント

1 地震が発生したら 2 揺れが収まったら

とにかく自分の身を守ろう
落下物から身を守るため、机の下に入ったり、大きな家具から離れるようにしましょう。足のケガを防ぐために、靴やスリッパを履きましょう。

まずは火の始末
火を使っている時は、大きな揺れが収まったらあわてずに出火防止。

3 火の始末が済んだら 4 自分の安全を確認できたら

出口を確保する
いつでも避難できるように、部屋の窓や戸、玄関のドアを開けて出口を確保。

我が家の状況を確認
我が家の状況を見て、在宅避難が困難な場合は、非常持出品を持って避難しましょう。

5 避難前に確認 6 近所の安否確認

電気ブレーカーとガスの元栓の確認を忘れずに
電気ブレーカーを落とし、ガスの元栓を閉めてから避難しましょう。

隣近所で助け合いを
一人一人での応急活動には限界があります。初期消火や避難の際には、隣近所で協力あって活動しましょう。

！避難 災害用伝言ダイヤル

災害用伝言ダイヤルとは、地震などの災害発生により多くの方が一斉に電話をかけた電話がつながりにくい状況になった場合に開始されるサービスです。声の伝言板として、家族間での安否確認や集合場所の連絡などに利用できます。下記の日には、体験利用ができますので、いざというときに備えるために試しておきましょう。

録音方法
171▶▶▶(×××)×××-××××▶▶▶録音

再生方法
171▶▶▶(×××)×××-××××▶▶▶再生

体験利用提供日

- 毎月1日、15日
- 防災とボランティア週間(1月15日～1月21日)
- 正月三が日(1月1日～1月3日)
- 防災週間(8月30日～9月5日)

！避難 主な防災関係機関の連絡先

江東区役所	☎3647-9111	消防(緊急通報 119)	
白河出張所	☎3642-4456	深川消防署	☎3642-0119
富岡出張所	☎3642-8306	城東消防署	☎3637-0119
豊洲特別出張所	☎3531-6316	海上(緊急通報 118)	
小松橋出張所	☎5606-5581	東京海上保安部	☎5564-1118
亀戸出張所	☎3683-3734	ライフライン	
大島出張所	☎3637-2451	水道局江東営業所	☎5633-9053
砂町出張所	☎3644-2181	下水道局江東出張所	☎3645-9273
南砂出張所	☎3640-5355	東京電力柳	☎0120-995-002
保健所	☎3647-5895	東京ガス柳	☎0570-002211
清掃事務所	☎3644-6216	株式会社 NTT	☎116
道路事務所	☎3642-5004	東日本・東京建設・治水	
水辺と緑の事務所	☎5683-5581	警察(緊急通報 110)	
深川警察署	☎3641-0110	国土交通省荒川下流河川事務所	☎3902-2311
城東警察署	☎3699-0110	江東治水事務所	☎5875-1528
東京湾岸警察署	☎3570-0110	第五建設事務所	☎5875-1435

災害時には電話が大変混み合いますので、くれぐれも緊急以外はご遠慮いただきますようお願いいたします。