江東区防災マップ

江東区全域

■避難場所とは?

大地震が起きたときに、多数の人命にかかわる延焼火災などの二次災害から身を守るために、一時的に避難する場所のことを避難場所といいます。江東区内に、12ヵ所の避難場所を東京都が指定しています。

■地区内残留地区とは?

市街地大火が発生しない地区のことをいいます。火災が発生しても近い距離(一区画程度)に退避すれば安全を確保でき、広域的な避難をする必要がない地区として東京都が指定しています。

注意・地区内残留地区は、広域的な避難を要しないだけであり、近隣のオープンスペース等への避難が必要になる場合があります。

◆避難場所名

① 大島・北砂団地一帯
② 公社南砂二丁目団地一帯
③ 辰巳団地・潮見運動公園一帯
④ 猿江恩賜公園一帯
⑤ 亀戸・大島・小松川地区
⑥ 清澄庭園
⑦ 東京海洋大学一帯
⑧ 亀戸中央公園
⑨ 都営東砂二丁目住宅一帯
⑩ 木場公園一帯
⑪ 亀戸二丁目団地一帯
⑫ 南砂三丁目公園一帯

◆地区内残留地区

⑬ 若洲地区
⑭ 青海・東八潮・台場地区
⑮ 新木場・夢の島地区
⑯ 新砂地区
⑰ 豊洲地区
⑱ 有明・東雲地区
⑲ 辰巳・潮見・枝川地区
⑳ 中央防波堤埋立地地区

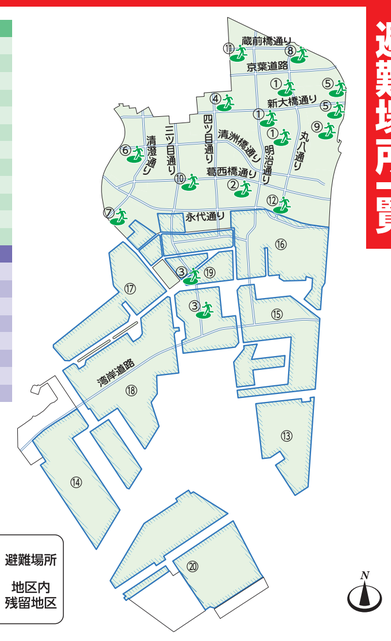

避難場所一覧

この紙面では、状況に応じて心がけるべきことを色分けしています。

- **情報** ふだんから情報を集めておき、災害への準備をしておきましょう。
- **計画** いざというときの行動についていまのうちに確認しておきましょう。
- **避難** 災害が発生したら、あわてずに適切な行動がとれるように!

情報 地域危険度測定調査結果

この調査は都の震災対策条例に基づいて昭和50年からほぼ5年ごとに行われています。今回が9回目となり、令和4年9月に公表されたものです。都内の全市街化区域を対象に、建物倒壊危険度、火災危険度、さらに災害時活動困難係数も加味した総合危険度を測定しています。

江東区は155の町丁目が対象となっており、下の図はこの3項目の危険度を、町丁目ごとにランク1(危険性が低い)から5(危険性が高い)に色分けして表示しています。お住まいの地域危険度を把握し、日頃からの備えと対策を考える際の参考にしてください。

ランク 5 4 3 2 1
危険度高い ■ ■ ■ ■ ■ 危険度低い
※危険量の大きい町丁目から順位付けを行い、相対評価でランクを割り当てています。

建物倒壊危険度

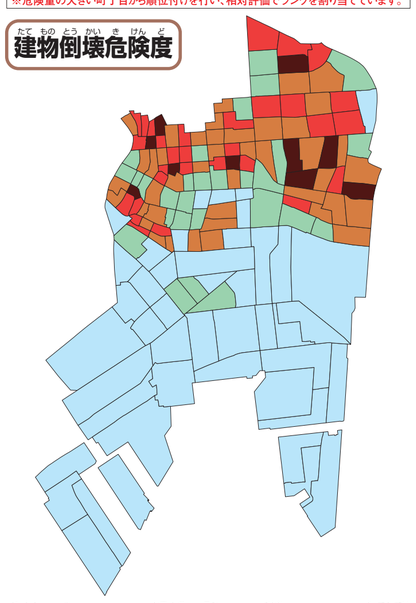

地震の揺れによって建物が壊れたり傾いたりする危険性の度合いを測定したもので、地域の地盤特性(揺れの増幅や液状化の可能性)、建物特性(構造や年代)、建物量(建物の密度)によって測定しています。江東区域の地盤は軟弱なところが多くて地震の揺れが増幅されやすく、比較的危険度が高いといえます。

火災危険度

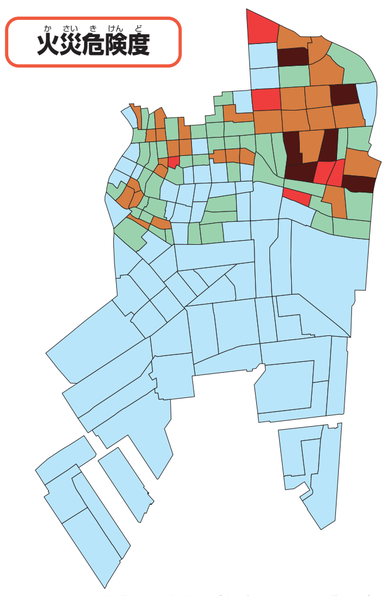

地震によって発生した火災の延焼によって被害を受ける可能性を測定したもので、地域の出火可能性(火気の多さや揺れやすさ)と延焼危険性(建物の密度や構造)によって測定しています。その場所自体の出火可能性が高くなくても、周囲からの"もらい火"による延焼の危険性も付加され測定されています。

総合危険度

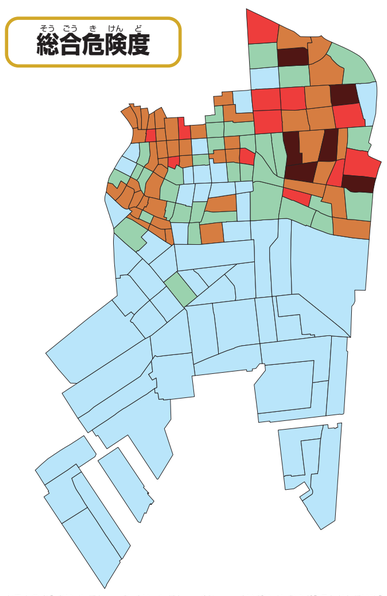

建物倒壊危険度と火災危険に加え、災害時活動困難係数(道路整備状況などによる避難や消火・救助、各種の災害対応活動の困難さ)を掛け合わせて1つの指標としてまとめたもので、住民の皆さんによる地震災害への対応(困難さ)を考え、地震に対する備えに活用してもらうことを想定したものです。

情報 日頃から備えておこう

① 訓練に参加しよう

災害が起きたときに、何の準備もなく適切な行動をとることは不可能です。災害時に適切な行動をとり、被害を最小限に抑えるには、日頃から防災訓練に参加することが大切です。

② 非常持出品を用意しよう

避難の際に当面必要となる物を用意しておき、それらをリュックなどに入れ、いつでも持ち出せる所に置いておきましょう。

③ 家の中を安全に

二次災害を防ぐために、大きな家具を固定する、ガラスに飛散防止フィルムを貼る、石油ストーブの転倒防止をする、感震ブレーカーの設置などで火災対策を行うなどが大事です。

④ 家族会議を開こう

災害時に家族が離れ離れになってしまう事態ほど不安なことはありません。家族会議で、待ち合わせ場所や、災害用伝言ダイヤルの活用法を決めておくことが重要です。

⑤ 避難場所などを確かめよう

災害時の避難所や避難場所だけでなく、一時集合場所なども確認しておきましょう。いつもの道が壊れた建物などで通れない場合に備え、複数の経路を確認することも大切です。帰宅困難になった時に備え、水、トイレや情報提供の支援を受けられる施設を事前に調べておくことも重要です。

情報 災害時の情報取得方法

災害発生情報や避難情報は、様々な方法で取得できます。

テレビ、ラジオに加え、日ごろから情報入手先を確認しておきましょう。

防災行政無線

区内の小中学校や公園にスピーカーを設置しています。普段は、点検放送として夕方にチャイム放送しています。

緊急速報メール・エリアメール

通信混雑の影響を受けずに、携帯電話で区や気象庁などから文字情報を受信することができます。
該当する機種ならば登録は不要。無料で受信できます。(※各携帯電話会社がサービス提供)

こうとう安全安心メール

メールアドレスを登録し、気象・災害情報、防災行政無線の放送内容、国から発せられた緊急情報(Jアラート)、防犯情報などが受信できます。anshin.koto-city@raiden.ktaiwork.jpへ空メールを送信し、配信登録を行ってください。右記2次元コードからも行えます。

江東区防災アプリ・江東区防災ポータル

江東区防災アプリは右記2次元コードよりダウンロードできます。
江東区防災アプリでは以下の情報を確認することができます。
●平常時には、日常の交通情報や気象情報など
●災害時には、平常時の情報に加え、区内の被害情報や避難所開設情報など
※iOSは13以上　Androidは9以上のOSが必要

iOS(AppStore)　Android(GooglePlay)

江東区の防災ポータル上でも江東区防災アプリと同じ内容が確認できます。
江東区防災ポータル

江東区防災関連X(旧:Twitter)

江東区防災関連X(旧:Twitter)@koto_bosai で以下の内容を配信しています。
●平常時は、区からの防災トピックスや関連情報など
●災害時は、区の防災や災害に関する情報、避難行動を促す情報など

その他の情報伝達手段

その他にも、江東区LINE、フェイスブック、ケーブルテレビ、コミュニティFM、Yahoo!防災速報などを活用し、災害関連情報を配信します。

情報 非常時の持出品リスト

非常持出品

❶ 水
一人1日3リットルを目安に

❷ 非常食
非常時用は保存期間を重視

❸ 携帯トイレ
1日5回分を目安に

❹ 携帯ラジオ
手回し充電式のものがよい

❺ 救急用品
解熱剤や カゼ薬も

❻ 衛生用品
マスク、生理用品、おむつ、除菌ウェットティッシュなど

❼ モバイルバッテリー
電池式だと停電時も安心

❽ 現金
機械破損や停電でATMなども動かないことがある

❾ その他
ヘルメット、衣類、軍手、マルチツール、処方箋薬など

災害発生時に備え、必要となるものを用意しておくことが大事です。左のリストを参考に、いざという時にすぐに持ち出せるよう日頃から準備しておきましょう。まずは3日分の備蓄を目標としましょう。また、使用時に支障がないよう、年2回を目安に定期点検をし、賞味期限などを確かめましょう。

日常備蓄について

自宅で生活する上で必要な食料品や生活必需品を、日ごろから備えておくことが重要です。備蓄のポイントは「普段使っているものを常に少し多めに備えること」。
分量としては、ライフラインの被害や物資供給の停滞といった事態を踏まえ、まずは3日分を目標にしましょう。また、流通が徐々に回復したとしても、必要なものがすぐに入手できるようになるとは限らないことから、1週間やその先も見据えた備蓄を意識して進めましょう。

日常備蓄のイメージ(ローリングストック)

計画 地震発生直後の行動ポイント

1 地震が発生したら

とにかく自分の身を守ろう

落下物から身を守るため、机の下に入ったり、大きな家具から離れるようにしましょう。足のケガを防ぐために靴やスリッパを履きましょう。

2 揺れが収まったら

まず火の始末

火を使っている時は、大きな揺れが収まったらあわてずに出火防止。

3 火の始末が済んだら

出口を確保する

いつでも避難できるように、部屋の窓や戸、玄関のドアを開けて出口を確保。

4 自分の安全を確保できたら

我が家の状況を確認

我が家の状況を見て、在宅避難が困難な場合は、非常持出品を持って避難しましょう。

5 避難前に確認

電気ブレーカーとガスの元栓の確認を忘れずに

電気ブレーカーを落とし、ガスの元栓を閉めてから避難しましょう。

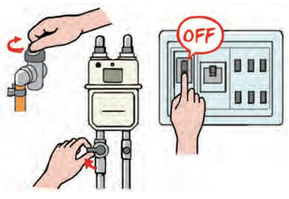

6 近所の安否確認

隣近所で助け合いを

一人一人での応急活動には限界があります。初期消火や避難の際には、隣近所で協力しあって活動しましょう。

計画 帰宅困難者心得10カ条

1. あわてず騒がず状況確認

2. 携帯ラジオをポケットに

3. 作っておこう帰宅地図

4. ロッカー開けたらスニーカー(防災グッズ)

5. 机の中にチョコやキャラメル(簡易食料)

6. 事前に家族で話し合い(連絡手段、集合場所)

7. 安否確認は災害用伝言ダイヤルの活用や遠くの親戚を通して

8. 歩いて帰る訓練を

9. 季節に応じた冷暖準備(携帯カイロやタオルなど)

10. 声を掛け合い、助け合おう

計画 大規模水害発生時の避難方法

大規模な水害の発生が見込まれる時には、区や消防署などから防災行政無線などを使って避難の呼びかけをします。
避難の呼びかけがあった際には、区が指定する公共施設や一時避難施設などの避難先へ速やかに避難してください。その際、建物のできるだけ高いところに避難することが大切です。なお、自宅が安全であれば、在宅避難が基本となります。

一時避難施設

区では、荒川の氾濫や津波などの大規模水害対策として、水害時における一時避難施設としての使用協定を企業などと締結しています。

■提供内容

大規模水害の発生時に、企業や共同住宅の指定されたフロアなど(原則3階以上)を開放する。(企業の場合は、原則として勤務時間内に発生した場合のみ)

■施設が開放される期間

❶大規模水害の発生時
区が避難指示等を発令した時
❷津波の発生時
東京湾内に大津波警報が発表された時
※区が指定する避難施設まで避難する余裕がない場合は、区内の都営住宅の共用部分への緊急避難が可能です。

避難 災害用伝言ダイヤル

災害用伝言ダイヤルとは、地震などの災害発生により多くの方が一斉に電話をかけ電話がつながりにくい状況になった場合に開始されるサービスです。声の伝言板として、家族間での安否確認や集合場所の連絡などに利用できます。下記の日には、体験利用ができますので、いざというときに備えるために試しておきましょう。(体験利用提供日は下記参照)

録音方法
171▶1▶(XXX)XXX-XXXX▶録音

被災地の方の自宅などの番号を市外局番からダイヤル

再生方法
171▶2▶(XXX)XXX-XXXX▶再生

他の人に伝言を聞かれたくない場合は、暗証番号を利用した録音・再生も利用できます。このサービスを利用するためには、暗証番号を決めておかなければなりません。事前に家族で話し合いをし、暗証番号を決めておきましょう。

録音方法
171▶3▶※※※※▶(XXX)XXX-XXXX▶録音
(4ケタの暗証番号をダイヤル)

被災地の方の自宅などの番号を市外局番からダイヤル

再生方法
171▶4▶※※※※▶(XXX)XXX-XXXX▶再生
(4ケタの暗証番号をダイヤル)

体験利用提供日

●毎月1日、15日
●防災とボランティア週間(1月15日～1月21日)
●正月三が日(1月1日～1月3日)
●防災週間(8月30日～9月5日)

避難 高層住宅における避難行動

地震があった際は、小中学校などに開かれる避難所に避難することが考えられます。耐震や免震にすぐれたマンション等の場合、地震後も建物に安全に住み続けられるならば「在宅避難」が基本です。
在宅避難をする場合、マンション等にお住まいの方は、災害協力隊を中心に下記のように行動しましょう。

地震発生

●自分の身を守る、出火防止、自分と家族の安全確保

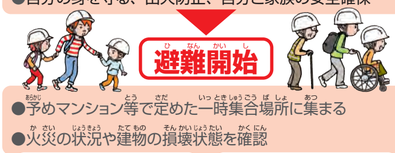

避難開始

●予めマンション等で定めた一時集合場所に集まる
●火災の状況や建物の損壊状態を確認

- 火災が発生しておらず、住み続けられるようなら、基本的には在宅避難
- 火災が発生していたり大破している場合は拠点避難所へ

各戸の安否確認を進め情報を集約する

在宅避難　**拠点避難所**

災害協力隊が避難行動要支援者名簿を保有しているか

- **Yes** 名簿に掲載されている各戸へ訪問し、個別計画に基づき安否確認や避難支援を行う
- **No** 拠点避難所にある名簿を基に掲載者の各戸へ訪問し、安否確認や避難支援を行う

在宅避難における主な注意点

●区などからの情報や物資の提供は、拠点避難所に届きます。各マンションでの物資配布は行いません。
●マンションの一部居住者が避難所へ避難する場合もあります。
●在宅避難している場合でも、情報や物資の入手、また地域への協力として、避難所活動への協力をお願いします。

避難 主な防災関係機関の連絡先

江東区役所	☎03-3647-9111
白河出張所	☎03-3642-4456
富岡出張所	☎03-3642-8306
豊洲特別出張所	☎03-3531-6316
小松橋出張所	☎03-5606-5581
亀戸出張所	☎03-3683-3734
大島出張所	☎03-3637-2451
砂町出張所	☎03-3644-2181
南砂出張所	☎03-3640-5355
保健所	☎03-3647-5855
清掃事務所	☎03-3644-6216
道路事務所	☎03-3642-5004
水辺と緑の事務所	☎03-5683-5581
警察(緊急通報110)	
深川警察署	☎03-3641-0110
城東警察署	☎03-3699-0110
東京湾岸警察署	☎03-3570-0110

消防(緊急通報119)	
深川消防署	☎03-3642-0119
城東消防署	☎03-3637-0119
海上(緊急通報118)	
東京海上保安部	☎03-5564-1118
ライフライン	
水道局江東営業所	☎03-5633-9053
下水道局江東出張所	☎03-3645-9273
東京電力㈱	☎0120-995-002
東京ガス㈱	☎0570-00-2211
㈱NTT 東日本－東京	☎116
建設・治水	
国土交通省荒川下流河川事務所	☎03-3902-2311
江東治水事務所	☎03-5875-1528
第五建設事務所	☎03-5875-1435

災害時には電話が大変混み合いますので、くれぐれも緊急以外はご遠慮いただきますよう、お願いいたします。

江東区防災マップ
令和7年7月発行　印刷物登録番号(7)18号
編集発行　江東区総務部危機管理室防災計画課
江東区東陽4-11-28
03(3647)9587(直通)
印刷所　株式会社 昭文社
東京都中央区晴海1-8-10
03(6745)0084

計画 避難所一覧

(この防災マップの地図上に掲載されている避難所の一覧となります。)

避難所は、地震などの災害により自宅で生活ができなくなった住民の生活の場として、区が災害の規模に応じて、区立小中学校等、高等学校、公共施設、民間施設に順次開設していきます。このうち区立小中学校等は、拠点避難所として災害時には最優先で開設され、避難者の受け入れのほかに、①初期における近隣住民の安否確認をはじめとした応急活動、②応急医療活動拠点としての医療救護所設置場所、③在宅避難者を対象とした食料・水・生活物資の配給拠点、④地域の情報収集における活動拠点、としての役割も担います。ぜひこのマップで、最寄りの避難所とともに拠点避難所も把握するようにしてください。

※避難所の受け入れは、自宅が損壊または損壊の危険がある人が対象となります。なお、大地震の後は、建物の応急危険度判定を行いますので、専門家による安全確認を受けてから使用するようにしてください。

白河地区

◎は拠点避難所となります

避難所名	所在地	地図索引
◎ 深川小学校	高橋14-10	E-4
◎ 八名川小学校	新大橋3-1-15	D-4
◎ 元加賀小学校	白河4-3-19	F-5
◎ 深川第一中学校	森下4-9-22	E-4
◎ 深川第六中学校	平野3-6-13	F-5
墨田工科高等学校	森下5-1-7	F-4
深川老人福祉センター(深川ふれあいセンター)・平野児童館	平野1-2-3	E-5
深川図書館	清澄3-3-39	E-5
森下児童館・森下保育園	森下3-14-6	E-4
森下文化センター	森下3-12-17	E-4
白河保育園	白河1-7-1	E-4
白河かもめ保育園	白河1-5-1-101	E-4
深川北子ども家庭支援センター	高橋14-6	E-4
元加賀幼稚園	白河4-9-17	F-4
深川北スポーツセンター	平野3-2-20	E-5
中村中学高等学校	清澄2-3-15	D-5
ケイ・インターナショナルスクール	白河1-5-15	E-5

富岡地区

避難所名	所在地	地図索引
◎ 明治小学校	深川2-17-26	E-5
◎ 臨海小学校	門前仲町1-1-6	D-6
◎ 越中島小学校	越中島3-6-38	D-7
◎ 数矢小学校	富岡1-18-7	E-6
◎ 深川第二中学校	冬木22-10	E-5
◎ 深川第三中学校	越中島3-7-1	D-7
第三商業高等学校	越中島3-3-1	D-7
古石場福祉会館・古石場児童館	古石場1-11-11	D-6
深川一丁目保育園	深川1-6-15-101	D-5
古石場保育園	古石場2-14-1-102	E-7
古石場文化センター	古石場2-13-2	E-7
東京海洋大学(越中島キャンパス)	越中島2-1-6	D-7
深川スポーツセンター	越中島1-2-18	D-6

豊洲地区

避難所名	所在地	地図索引
◎ 豊洲小学校(豊洲幼稚園)	豊洲4-4-4	E-9
◎ 豊洲西小学校	豊洲5-1-35	D-9
◎ 豊洲北小学校	豊洲3-6-1	E-8
◎ 東雲小学校	東雲2-4-11	E-10
◎ 枝川小学校	枝川3-5-3	F-8
◎ 辰巳小学校(辰巳幼稚園)	辰巳1-11-1	F-10
◎ 第二辰巳小学校	辰巳1-1-22	F-9
◎ 有明小・中学校	有明2-10-1	D-11
◎ 深川第五中学校	豊洲4-11-18	E-9
◎ 深川第八中学校	塩浜2-21-14	F-7
◎ 辰巳中学校	辰巳1-10-57	F-10
◎ 有明西学園	有明1-7-13	C-11
枝川区民館	枝川3-6-16	F-8
豊洲児童館	豊洲4-10-4-111	E-9
東雲児童館	東雲2-4-4-102	E-10
辰巳児童館	辰巳1-1-36	F-10
塩浜保育園	塩浜1-3-10	E-7
塩崎保育園	塩浜2-6-3	F-8
東雲保育園	東雲1-8-5-101	E-10
東雲第二保育園	東雲2-4-4-103	E-10
辰巳第二保育園	辰巳1-2-4	F-9
辰巳第三保育園	辰巳1-10-81-101	F-9
潮見保育園	潮見1-29-15-101	G-8
豊洲保育園	豊洲4-5-8	E-9
枝川幼稚園	枝川3-4-1-101	F-8
ひばり幼稚園	東雲2-4-1-103	E-10
豊洲子ども家庭支援センター	豊洲5-5-1-201	D-9
豊洲シビックセンター	豊洲2-2-18	D-9
有明スポーツセンター	有明2-3-5	C-12
江東区児童・高齢者総合施設(グランチャ東雲)	東雲1-9-46	E-9
環境学習情報館(えこっくる江東)	潮見1-29-7	F-8
芝浦工業大学(豊洲キャンパス)	豊洲3-7-5	D-8
東京朝鮮第二初級学校	枝川1-11-26	E-8

小松橋地区

避難所名	所在地	地図索引
◎ 川南小学校	千石2-9-12	G-5
◎ 扇橋小学校	石島18-5	F-5
◎ 毛利小学校	毛利2-2-2	G-3
◎ 東川小学校	住吉1-12-2	F-4
◎ 深川第四中学校	千石1-12-12	F-5
◎ 深川第七中学校	毛利1-14-1	F-3
大江戸高等学校	千石3-2-11	G-5
江東公会堂(ティアラこうとう)	住吉2-28-36	G-4
千田福祉会館・千田児童館	千田21-18	G-5
猿江保育園	猿江1-8-10	F-4
毛利保育園	毛利2-1-14	G-3
千田保育園	千田22-8	G-5
つばめ幼稚園	扇橋3-20-13-101	G-4
こどもプラザ	住吉1-9-8	F-4
男女共同参画推進センター	扇橋3-22-2	G-4

東陽地区

避難所名	所在地	地図索引
◎ 平久小学校(平久幼稚園)	木場1-2-2	E-7
◎ 東陽小学校	東陽3-27-12	G-6
◎ 南陽小学校	東陽2-1-20	F-7
◎ 東陽中学校	東陽2-1-8	F-7
深川高等学校	東陽5-32-19	G-6
東陽児童館	東陽5-16-13	F-6
東陽福祉会館	東陽6-2-17	F-6
東陽保育園	東陽3-22-1-101	F-6
南陽幼稚園	東陽2-1-14	F-7
教育センター・東陽図書館	東陽2-3-6	G-7
東陽区民館・東陽子ども家庭支援センター	東陽3-1-2	F-7
江東区文化センター	東陽4-11-3	G-6
ホテルイースト21東京	東陽6-3-3	G-6

亀戸地区

避難所名	所在地	地図索引
◎ 第一亀戸小学校	亀戸2-5-7	G-2
◎ 第二亀戸小学校(第二亀戸幼稚園)	亀戸6-36-1	H-3
◎ 香取小学校	亀戸4-26-22	H-1
◎ 浅間竪川小学校	亀戸9-22-4	J-2
◎ 水神小学校	亀戸5-22-22	H-2
◎ 亀戸中学校	亀戸9-2-2	J-3
◎ 第二亀戸中学校	亀戸4-51-1	I-2
◎ 第三亀戸中学校	亀戸1-12-10	G-3
江東商業高等学校	亀戸4-50-1	H-2
亀戸児童館	亀戸2-1-19	G-2
亀戸福祉会館・亀戸第三保育園	亀戸1-24-6	H-3
亀戸保育園	亀戸6-54-2-101	I-3
亀戸第四保育園	亀戸4-21-13	H-2
青少年交流プラザ・亀戸第二保育園	亀戸7-41-16	I-3
亀戸図書館・亀戸第三児童館	亀戸7-39-9	I-2
亀戸スポーツセンター	亀戸8-22-1	I-2
亀戸老人福祉センター(亀戸ふれあいセンター)	亀戸9-33-2-101	J-2
亀戸文化センター	亀戸2-19-1	H-2
中央学院大学中央高等学校	亀戸7-65-12	I-3
アンフェリシオン	亀戸1-43-22	G-2
介護老人保健施設キーストーン	亀戸3-36-1	G-1
特別養護老人ホームカメリア	亀戸3-36-5	G-1

大島地区

避難所名	所在地	地図索引
◎ 第一大島小学校	大島2-41-4	H-3
◎ 第二大島小学校	大島3-16-2	H-3
◎ 第三大島小学校	大島9-5-3	J-3
◎ 第四大島小学校	大島6-7-8	I-3
◎ 第五大島小学校	大島8-40-13	J-4
◎ 大島南央小学校	大島4-18-5	I-4
◎ 大島中学校	大島8-12-22	I-4
◎ 第二大島中学校	大島3-27-18	H-3
◎ 大島西中学校	大島4-1-23	H-4
城東高等学校	大島3-22-1	H-3
科学技術高等学校	大島1-2-31	G-4
総合区民センター	大島4-5-1	H-4
大島児童館	大島7-28-1-104	I-3
大島第二児童館	大島4-5-1	H-4
大島保育園	大島5-40-4	I-4
大島第二保育園	大島4-1-6-130	H-4
大島第三保育園	大島6-1-6-130	I-3
大島第四保育園	大島8-12-20-101	I-4
大島第五保育園	大島4-21-3-101	I-4
わかば保育園	大島9-7-8-101	J-3
大島幼稚園	大島5-38-1	I-4
第三大島幼稚園	大島7-39-2-101	J-3
東大島文化センター	大島8-33-9	J-4
大島子ども家庭支援センター	大島4-1-37	H-4
旧第三大島中学校	大島1-20-20	H-4
旧大島南小学校	大島5-52-15	I-4

砂町地区

避難所名	所在地	地図索引
◎ 砂町小学校	北砂4-13-23	H-5
◎ 第六砂町小学校	北砂6-26-6	I-5
◎ 第七砂町小学校	東砂3-21-5	J-5
◎ 小名木川小学校	北砂5-22-10	H-5
◎ 東砂小学校	東砂2-12-14	J-4
◎ 北砂小学校	北砂1-3-36	H-4
◎ 亀高小学校	北砂5-20-16	I-4
◎ 砂町中学校	北砂6-16-28	I-4
◎ 第四砂町中学校	北砂5-20-17	I-4
◎ 第二南砂中学校	南砂1-2-18	G-5
小名木川児童館	北砂5-20-5-101	I-5
東砂第二児童館	東砂2-13-13	J-4
北砂保育園	北砂1-1-4-101	G-5
小名木川保育園	北砂1-3-30	H-4
小名木川第二保育園	北砂5-20-3-101	I-5
亀高保育園	北砂5-20-9-101	I-4
亀高第二保育園	北砂5-20-10-101	I-4
東砂保育園	東砂2-13-2-101	J-4
東砂第二保育園	東砂2-6-4-101	J-4
東砂第三保育園	東砂1-5-3-101	J-5
東砂幼稚園	東砂4-20-1	I-5
なでしこ幼稚園	北砂5-20-7-102	I-4
スポーツ会館	北砂1-2-9	G-4
東砂スポーツセンター	東砂4-24-1	I-5
砂町文化センター・砂町図書館	北砂5-1-7	I-5
城東老人福祉センター(城東ふれあいセンター)	北砂4-20-12	I-5

南砂地区

避難所名	所在地	地図索引
◎ 第二砂町小学校	東砂7-17-30	I-6
◎ 第三砂町小学校	南砂6-3-13	I-6
◎ 第四砂町小学校	南砂2-13-18	G-6
◎ 第五砂町小学校	東砂8-11-5	I-7
◎ 南砂小学校	南砂2-3-21	H-6
◎ 第二砂町中学校	東砂8-10-9	I-7
◎ 第三砂町中学校	南砂3-10-3	H-6
◎ 南砂中学校	南砂2-3-20	H-6
東高等学校	東砂7-19-24	I-6
東砂福祉会館・東砂児童館	東砂7-15-3	I-6
南砂児童館	南砂2-3-17	H-6
東砂第四保育園	東砂7-17-35-101	I-6
南砂第一保育園	南砂4-4-1-102	H-6
南砂第二保育園	南砂2-3-1-101	G-6
南砂第三保育園	南砂2-3-3-102	G-6
南砂第四保育園	南砂2-3-4-101	H-6
南砂第五保育園	南砂2-3-6-103	H-6
城東保育園	南砂7-9-11	I-6
南砂さくら保育園	南砂6-8-3	I-6
新砂保育園	新砂3-3-11	I-7
第五砂町幼稚園	東砂7-5-27	I-6
みどり幼稚園	南砂2-3-3-101	G-6
江東図書館	南砂6-7-52	I-6
南砂子ども家庭支援センター	南砂3-14-1-101	I-7
旧南砂西小学校	南砂2-3-13	G-6