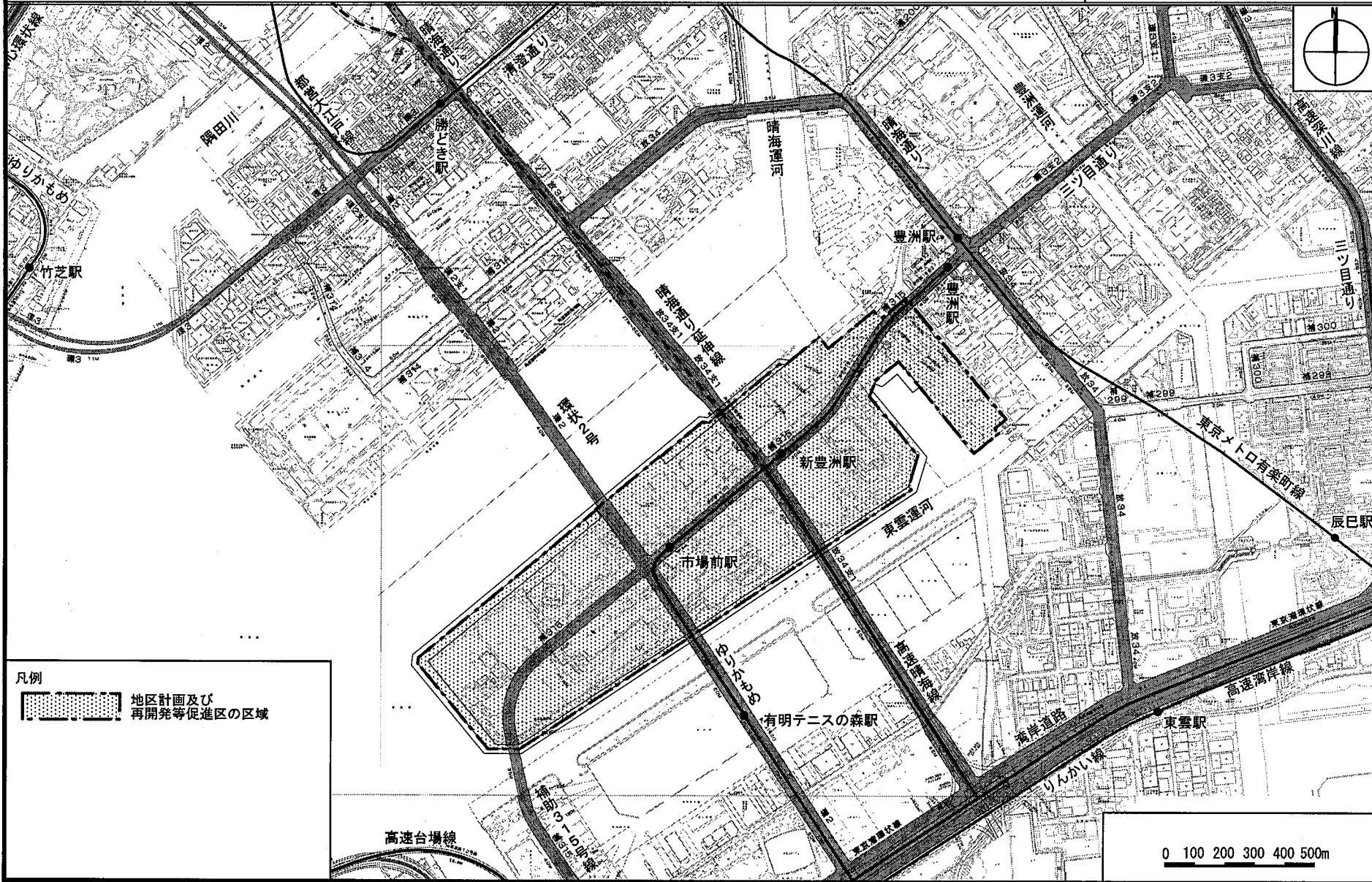
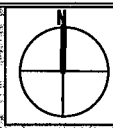


東京都市計画地区計画
豊洲地区地区計画

位置図

〔東京都決定〕



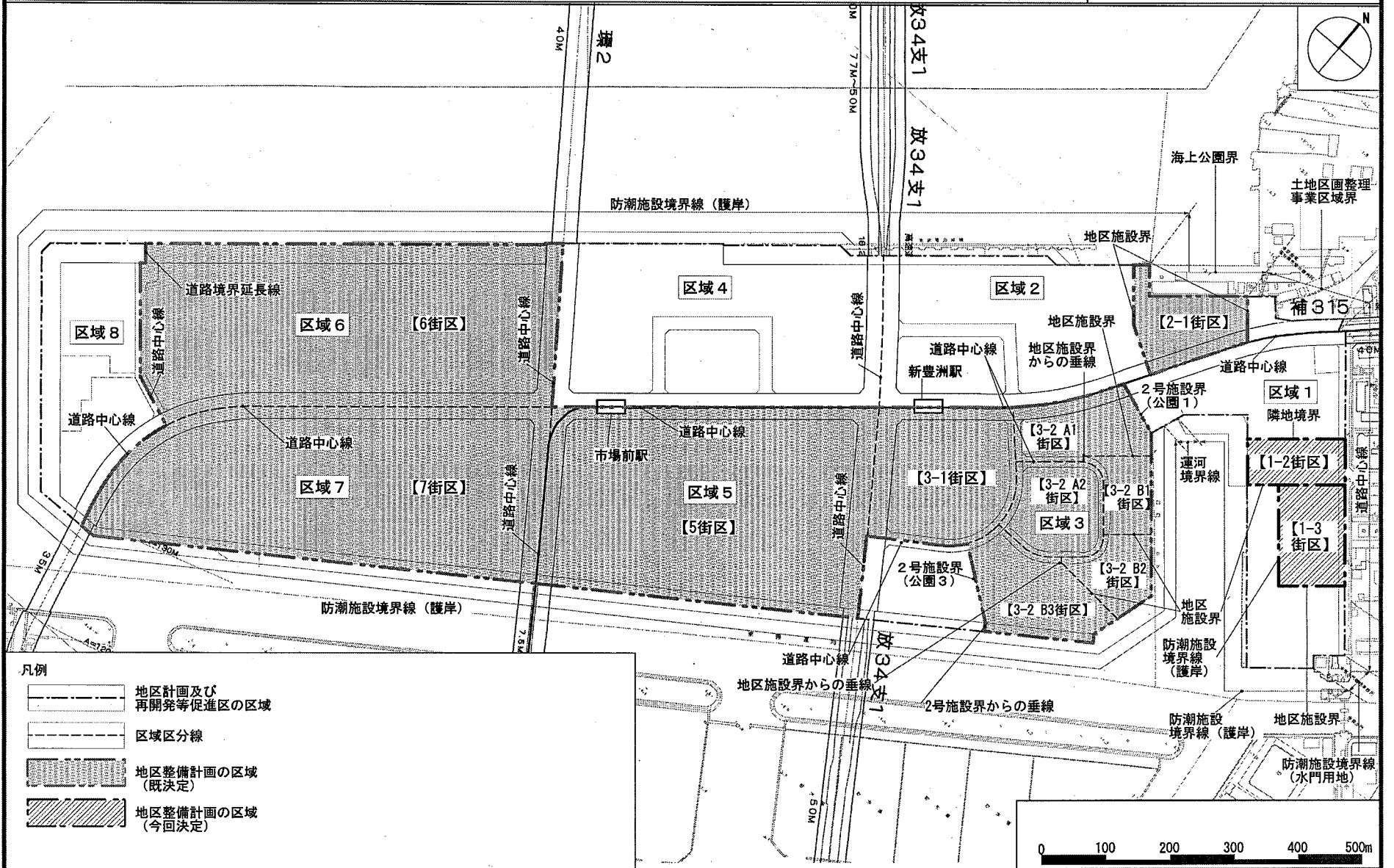
凡例
地区計画及び
再開発等促進区の区域

0 100 200 300 400 500m

東京都市計画地区計画 豊洲地区地区計画

計画図 1

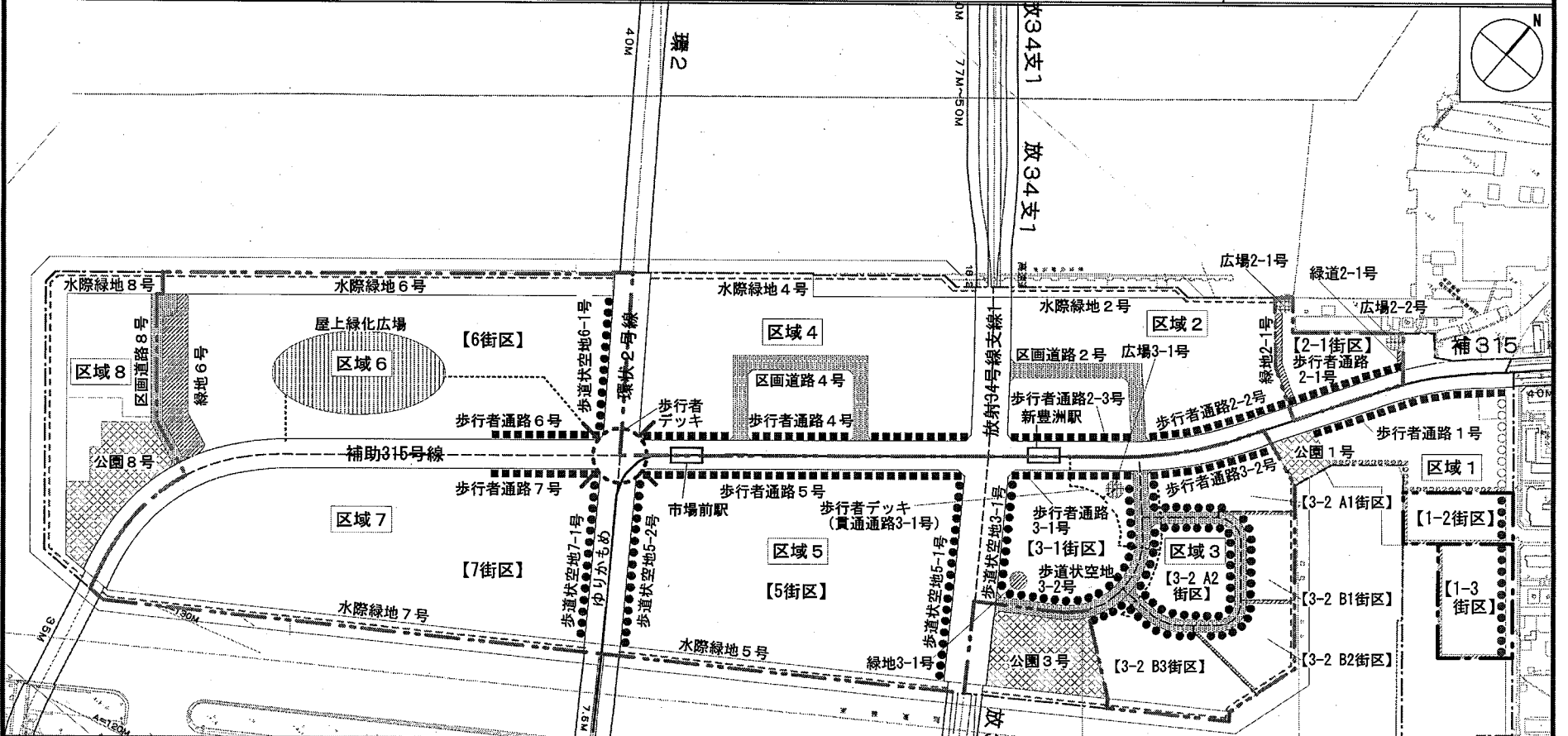
[東京都決定]



東京都都市計画地区計画
豊洲地区地区計画

計画図 2-1 (地区全体)

[東京都決定]



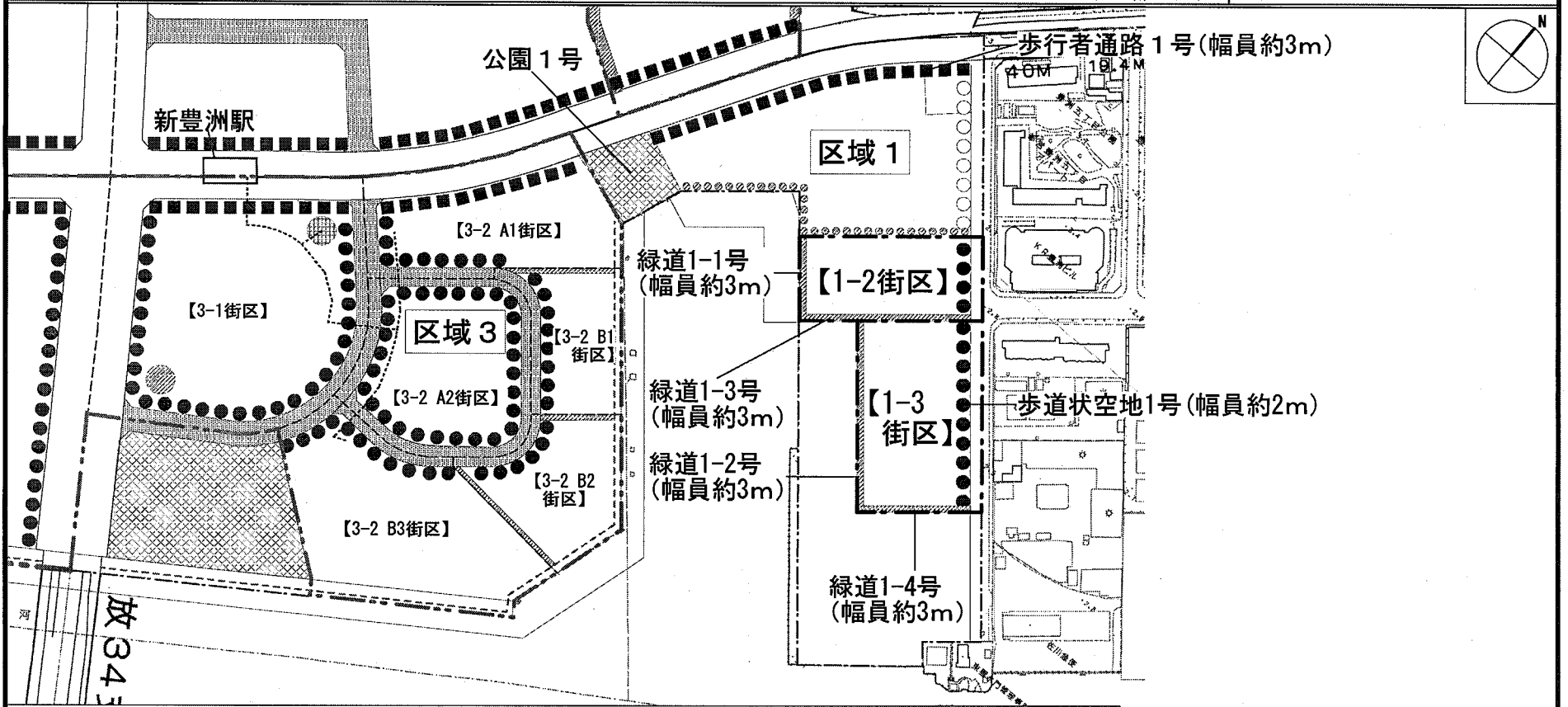
凡例	主要な公共施設	地区施設	地区施設 (構想)
地区計画及び再開発等促進区の区域	区画道路	屋上緑化広場	緑道 (構想)
区域区分線	公園	広場	歩道状空地 (構想)
地区整備計画の区域 (既決定)	水際緑地	緑地・緑道	
地区整備計画の区域 (今回決定)	歩行者通路 (※公共公益施設用地は除く)	歩道状空地	
	歩行者デッキ	歩行者デッキ	



東京都市計画地区計画
豊洲地区地区計画

計画図 2-2 (区域1)

[東京都決定]



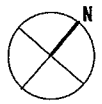
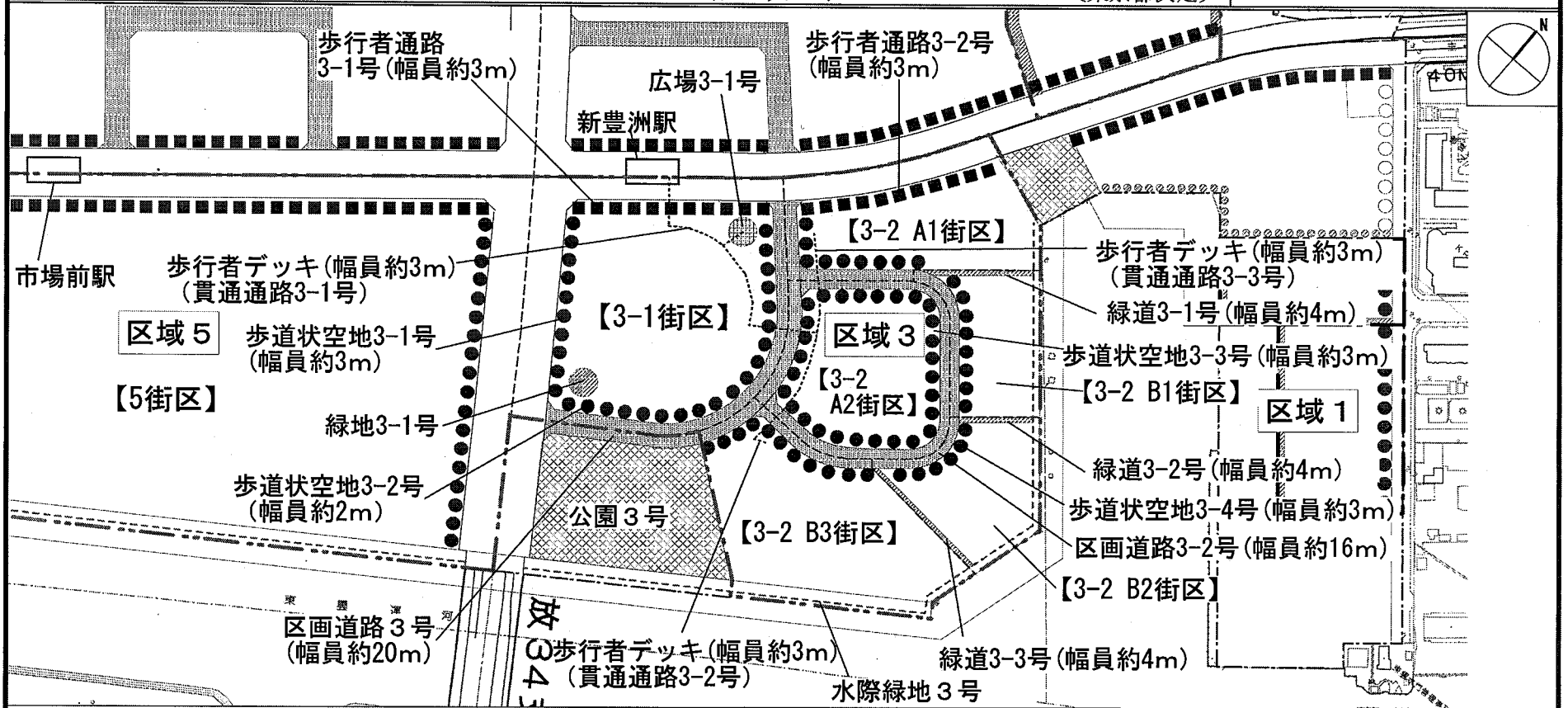
凡例	主要な公共施設	地区施設	地区施設 (構想)
地区計画及び再開発等促進区の区域	区画道路	広場	緑道 (構想)
区域区分線	公園	緑地・緑道	歩道状空地 (構想)
地区整備計画の区域 (既決定)	水際緑地	歩道状空地	
地区整備計画の区域 (今回決定)	歩行者通路 (*公共公益施設用地は除く)	歩行者デッキ	



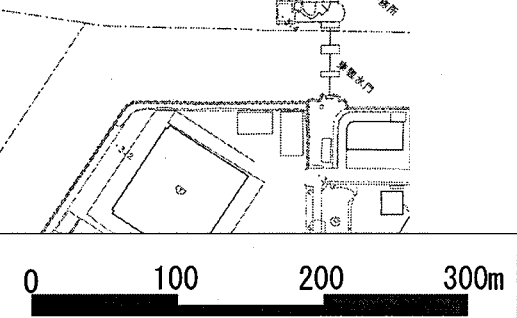
東京都市計画地区計画
豊洲地区地区計画

計画図 2-3 (区域3)

[東京都決定]



凡例	主要な公共施設	地区施設	地区施設 (構想)
地区計画及び再開発等促進区の区域	区画道路	広場	緑道 (構想)
区域区分線	公園	緑地・緑道	歩道状空地 (構想)
地区整備計画の区域 (既決定)	水際緑地	歩道状空地	
地区整備計画の区域 (今回決定)	歩行者通路 (※公共公益施設用地は除く)	歩行者デッキ	



東京都市計画地区計画 豊洲地区地区計画

計画図 3

(東京都決定)

