

道路位置申請図

道路となる土地の地名地番

(住居表示)

幅員

メートル ・ 延長

メートル ・ 自動車廻転広場

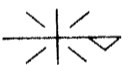
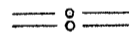












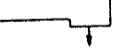






平方メートル

縮尺	地籍図	
	付近見取図	
	構造図	

※道路の位置の指定・変更・廃止台帳					
告示年月日	平成	年	月	日	年月日
告示番号	第	号	番	号	第
					号

承 諾 書	この図面のとおりに道路位置の変更を承諾いたします。 平成 年 月 日 申請者 殿			指定 廃止		申請者住所・氏名・印	
	権利別	住所	氏名	印			
備考							
	図面作成者住所・氏名						印
	測量者住所・氏名						印

(凡 例)

方	位		都市計画路線	
道路位置の標識			既存道路	
へ (構造を記入のこと)	い		予定する道路の位置	
主要出入口			区 郡 界	
井	戸		指定された道路の位置及び建築線 (指定年月日並びに番号を記入のこと)	
生	垣		廃止される道路の位置	
予定建築物 (用途を記入のこと)			申請する道路の位置	
既存建築物 (用途を記入のこと)			擁 壁	
敷	地 界		高 圧 線	
地	番 界		が	け
町	界		水路及び土揚敷	

(注 意)

1. 承諾書の「権利別」欄は、土地の所有者及びその土地またはその土地の建築物若しくは工作物について該当する権利をそれぞれ記入すること。
2. 図面中に、地番、権利別及び氏名をそれぞれ記入すること。
3. 備考欄には、権利者の承諾に関連し特記すべき事項を記入すること。
4. 申請の道路の幅員及び長さの単位は「メートル」(小数点以下2位まで)とすること。
5. 付近見取図、道路構造図及び土地に高低差がある場合は、その断面図を記入すること。
6. 付近見取図と地籍図の方位は、一致させること。
7. 隣地境界または測量の基点から申請道路までの距離を記入すること。
8. ※印のある欄には記入しないこと。