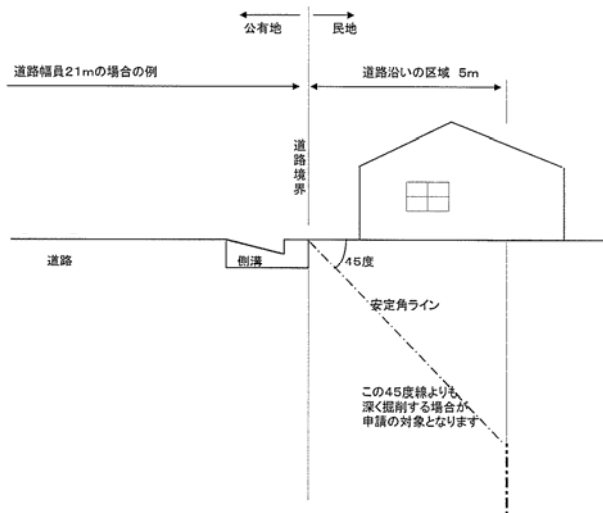


沿道掘削施工協議

江東区道には、道路の構造に及ぼすべき損害を予防し、道路の交通に及ぼすべき危険を防止するため道路法第44条の規定に基づき沿道区域が指定されていますので、その区域内で行われる掘削工事については、事前に施工協議が必要です。

沿道区域・施工協議が必要な区域



	道路総幅員	沿道区域
A	20m以上	5m
B	6m以上 20m未満	3m
C	6m未満	道路総幅員の 1/2

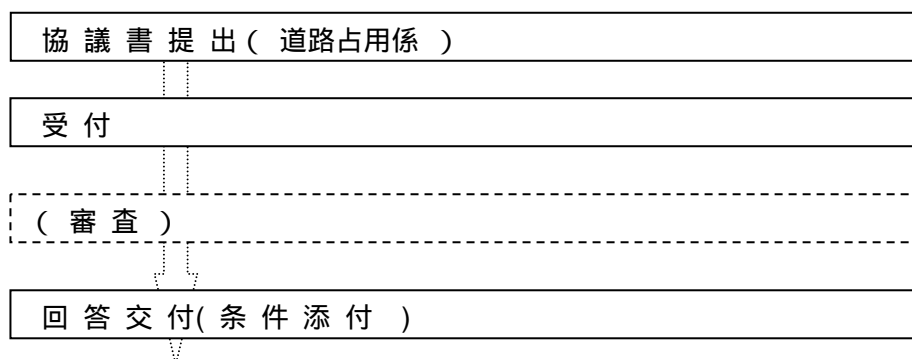
協議書類 (用紙はホームページまたは道路課道路占用係窓口にあります。)

- 1 沿道掘削施工協議書 3部 (下記の書類を添付したものを3部)
- 2 誓約書 (施工者) 3部
- 3 委任状 (施主より施工者へ) 3部

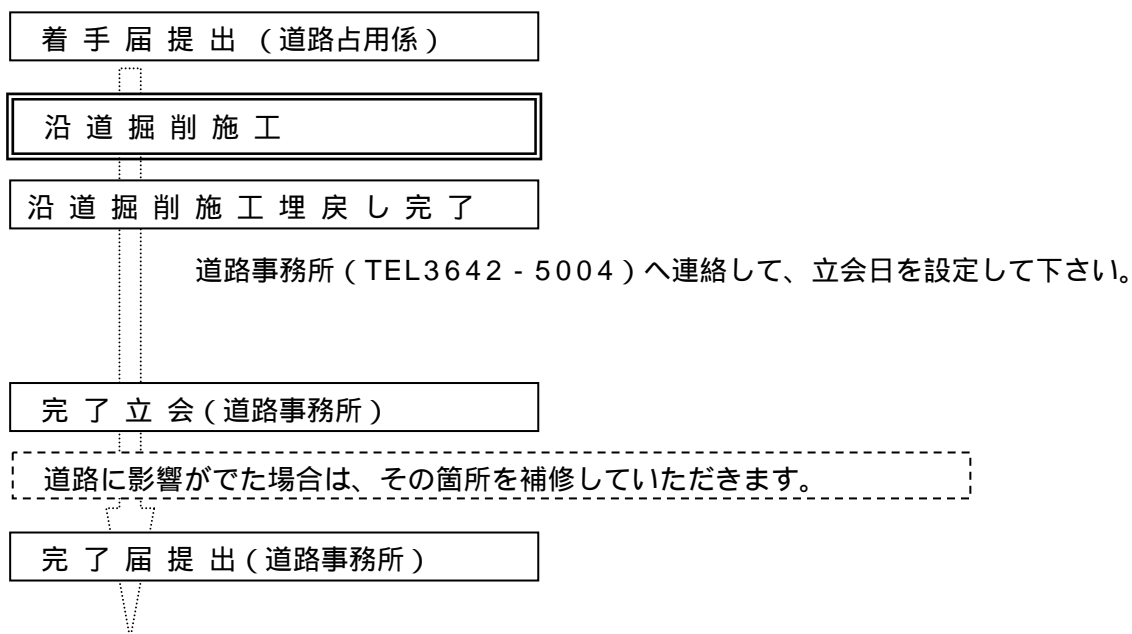
添付書類

- 案内図
- 工事仕様書
- 建築確認通知書の写
- 根切及び山留め仕様書
- 山留め計算書
- 根切図及び根切・山留め断面図 (道路境界線に沿道掘削該当箇所を朱色で記入)
- 基礎伏図
- 建物一階平面図
- 現況写真 (境石・L形ブロック等沿道状況を撮影。正面・右斜め・左斜めの三方向)

協議の手続き 協議から回答まで約10日かかります。余裕をもって協議して下さい。



協議後手続き



江東区土木部道路課道路占用係 防災センター(本庁舎南隣)3F 3番
TEL: 03(3647)9689
江東区役所ホームページ 申請書ダウンロード 沿道掘削施工協議
【<http://www.city.koto.lg.jp>】