



図 3.3.9 選定した 90 箇所の詳細位置図 (15/19)



図 3.3.9 選定した 90 箇所の詳細位置図 (16/19)

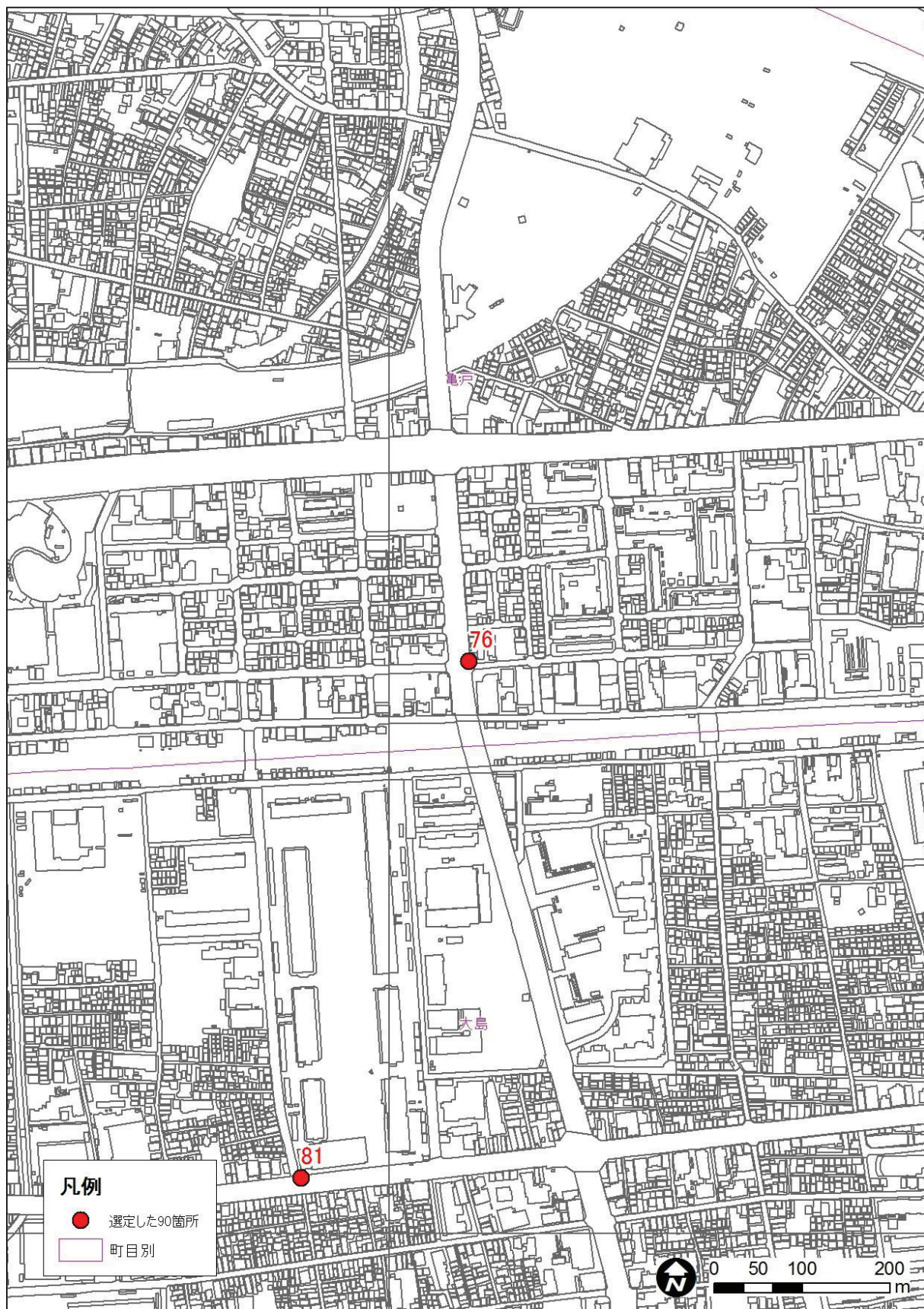


図 3.3.9 選定した90箇所の詳細位置図 (17/19)



図 3.3.9 選定した 90 箇所の詳細位置図 (18/19)



図 3.3.9 選定した 90 箇所の詳細位置図 (19/19)

3.3.3 現地調査

対象調査地点において、前回調査と同様、以下に定めた撮影諸元（表 3.3.2）のとおり写真を撮影した。写真の図郭は、前回調査結果と比較するため、前回撮影時と同じ図郭となるように設定した。

また、写真撮影とともに、道路の幅員構成、接道する敷地の土地利用状況、緑化状態、高木・中木・低木の樹種について記録した。

表 3.3.2 撮影諸元

撮影機器	デジタルカメラ（1,000 万画素以上）
撮影時期	平成 30 年 8 月 6 日～10 月 12 日（過年度実施時期は表 3.3.3 参照） ※プラタナスを中心に夏季剪定が行われていたため、剪定範囲は 10 月に実施した。
撮影位置	①交差点（十字路の場合）：1 交差点で 4 視点撮影 ②交差点（三叉路の場合）：1 交差点で 3 視点撮影 ③交差点（五叉路以上の場合）：1 交差点で 5 視点以上撮影 ※ 歩道上は 1 交差点の中から 1 視点撮影 ※ 地上高 1.5m を原則として撮影 ※ 35mm フィルムレンズ相当の撮影範囲を撮影（前回調査同等）
撮影方法	①横断歩道のない交差点：交差点中央部に立ち各方向を撮影 ②横断歩道が一つでもある交差点：横断歩道の中心に立ち各方向を撮影 ③撮影の水平方向：道路に対して水平方向 ※ 歩道上は、歩道上の交差点での撮影箇所から道路方向に対して垂直移動し、歩道中央部に立ち撮影 ※ 道路中央に公園や緑道があり側道が設置されている場合は、側道の入口中央部において撮影する。側道が 2 路線以上ある場合は現地で緑化状況が優れていると判断した方向のみとする。 ※ 交差点に対して斜めに入る道路は、交差点中央ではなく道路入口部の中央から撮影する。 ※ 交差点部に横断歩道のない幅員の広い道路（京葉道路等）は、危険のない範囲で車道に出て撮影を行う。

表 3.3.3 過年度調査における調査実施日

調査年度	サンプル調査	サンプル調査	500 地点対象		
	平成 17-18 年度	平成 22 年度	平成 23 年度	平成 24 年度	平成 25 年度
調査日	11 月 1 日-2 日 ^{※1}	12 月 12 日	10 月 9 日-16 日	9 月 4 日 9 月 11 日-13 日 9 月 18 日-22 日 10 月 19 日	10 月-11 月 ^{※2}

※1：報告書本文に記載がないため、写真撮影日から推定、※2：日にち不明

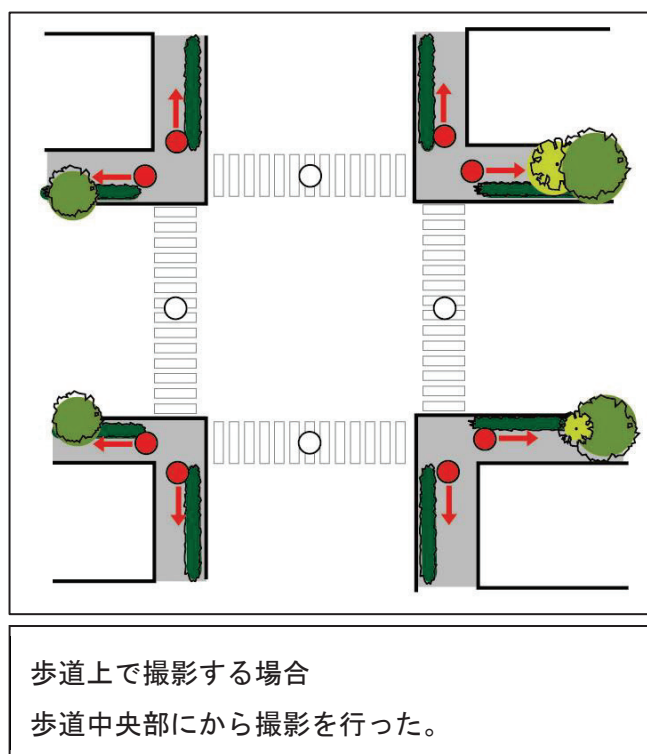
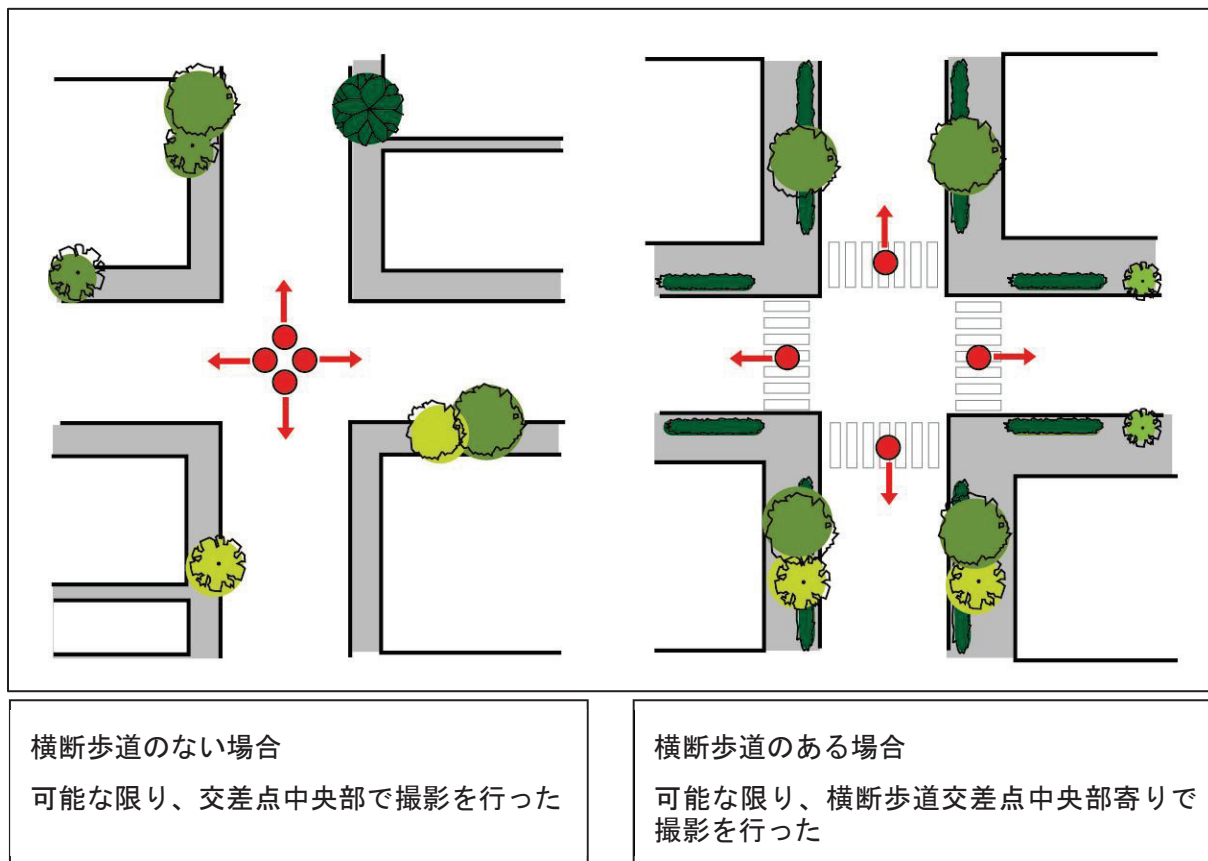


図 3.3.10 写真撮影方向

(緑視率調査及び緑化余地検討業務報告書 (平成 24 年 3 月) より抜粋し一部改)

3.3.4 計測

撮影写真の中にある樹木や生垣等の植生部分を抽出し、ポリゴンデータを作成した。ポリゴンデータは透過色で表示し、駐車車両や道路標識・看板等で植生部分が部分的に遮られる場合は想定して囲った。写真毎の植生部分の面積集計を行い緑視率を算出した。




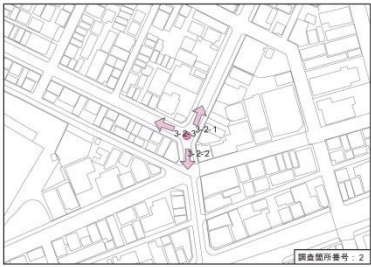
図 3.3.11 撮影写真から作成したポリゴンデータ（赤枠）

3.3.5 台帳整備

計測及び記録結果を交差点単位で図表を用いてまとめ、台帳を整備した。



調査箇所番号：1






調査箇所番号：2

地区名 永代1丁目、永代5丁目 交差点 永代二丁目

幹線道路・施設等 永代通り×東西横通り

写真番号	3-1-1L
緑地率	12.1%
道路状況(左側)	4車線以上道路
道路状況(右側)	4車線以上道路
土地利用状況(左側)	中高層事務所(仮層間が事務所中心)
土地利用状況(右側)	中高層事務所(仮層間が事務所中心)
緑の状況(左側)	手前も遠方も、高木・中木・低木がある。
緑の状況(右側)	手前も遠方も、高木・中木・低木がある。
高木(左側)	マツハシイ
高木(右側)	-
中木(左側)	サザンカ
中木(右側)	-
低木(左側)	オカメグサ
低木(右側)	-








写真番号	3-1-1R
緑地率	22%
道路状況(左側)	4車線以上道路
道路状況(右側)	4車線以上道路
土地利用状況(左側)	中高層事務所(仮層間が事務所中心)
土地利用状況(右側)	中高層事務所(仮層間が事務所中心)
緑の状況(左側)	手前は、高木・中木・低木の多い、遠方は、高木・中木・低木がある。
緑の状況(右側)	手前は、高木・中木・低木の多い、遠方は、高木・中木・低木がある。
高木(左側)	クスノキ・マツハシイ
高木(右側)	-
中木(左側)	サザンカ
中木(右側)	-
低木(左側)	-
低木(右側)	オオムラサキツツジ

地区名 永代1丁目、永代5丁目 交差点 永代二丁目

幹線道路・施設等 永代通り×東西横通り

写真番号	3-1-2R
緑地率	10.2%
道路状況(左側)	4車線以上道路
道路状況(右側)	4車線以上道路
土地利用状況(左側)	中高層事務所(仮層間が事務所中心)
土地利用状況(右側)	中高層事務所(仮層間が事務所中心)
緑の状況(左側)	手前は、低木がある。遠方は、高木・低木が少しある。
緑の状況(右側)	手前は、低木がある。遠方は、高木・低木が少しある。
高木(左側)	コブシ・マツハシイ
高木(右側)	-
中木(左側)	-
中木(右側)	-
低木(左側)	オカメグサ・ヒヨドリバナ・アイビー
低木(右側)	オカメグサ・ヒヨドリバナ・アイビー








写真番号	3-1-2L
緑地率	15.8%
道路状況(左側)	4車線以上道路
道路状況(右側)	4車線以上道路
土地利用状況(左側)	中高層事務所(仮層間が事務所中心)
土地利用状況(右側)	中高層事務所(仮層間が事務所中心)
緑の状況(左側)	手前は、高木・中木・低木がある。
緑の状況(右側)	手前は、高木・中木・低木がある。
高木(左側)	サクラ
高木(右側)	-
中木(左側)	サザンカ
中木(右側)	-
低木(左側)	オオムラサキツツジ
低木(右側)	-

地区名 雑住1丁目 交差点

幹線道路・施設等

写真番号	3-2-1
緑地率	13.8%
道路状況(左側)	2車線道路(歩道あり)
道路状況(右側)	2車線道路(歩道あり)
土地利用状況(左側)	低層商業店舗
土地利用状況(右側)	中高層商業店舗(仮層間が店舗中心)
緑の状況(左側)	手前は、高木・中木がある。遠方は、高木がある。
緑の状況(右側)	遠方は、高木が少しある。
高木(左側)	イチヤク
高木(右側)	イチヤク
中木(左側)	ムクゲ
中木(右側)	-
低木(左側)	-
低木(右側)	-

写真番号	3-2-2
緑地率	9.5%
道路状況(左側)	車線区分なし(歩道あり)
道路状況(右側)	車線区分なし(歩道あり)
土地利用状況(左側)	低層商業店舗
土地利用状況(右側)	低層商業店舗
緑の状況(左側)	手前は、雑草が少しある。遠方は、高木・低木がある。
緑の状況(右側)	手前も遠方も、低木が少しある。
高木(左側)	イチヤク
高木(右側)	イチヤク
中木(左側)	-
中木(右側)	-
低木(左側)	サツキツツジ
低木(右側)	サツキツツジ・ライオン

写真番号	3-2-3
緑地率	19.2%
道路状況(左側)	車線区分なし(歩道あり)
道路状況(右側)	車線区分なし(歩道あり)
土地利用状況(左側)	低層商業店舗
土地利用状況(右側)	中高層住宅
緑の状況(左側)	手前も遠方も、高木・低木が多い。
緑の状況(右側)	手前も遠方も、高木がある。
高木(左側)	イチヤク
高木(右側)	イチヤク
中木(左側)	-
中木(右側)	-
低木(左側)	サツキツツジ・アザミ・ホウライ
低木(右側)	-

図 3.3.12 作成した台帳