

平成30年度 江東区緑視率等調査 報告書

平成31年3月



スポーツと人情が熱いまち

江東区

目 次

1. 概要	1-1
1.1 目的	1-1
1.2 履行期間	1-1
1.3 実施範囲	1-1
1.4 実施項目	1-1
2. 作業フロー	2-1
3. 実施内容	3-1
3.1 調査準備・打合せ協議	3-1
3.2 調査準備	3-1
3.2.1 既存資料の整理	3-1
3.2.2 現地調査のための準備	3-1
3.3 緑視率調査	3-2
3.3.1 調査箇所	3-2
3.3.2 位置情報取得	3-20
3.3.3 現地調査	3-40
3.3.4 計測	3-42
3.3.5 台帳整備	3-43
3.4 緑化状況調査	3-44
3.4.1 学校の植生及び昆虫調査	3-44
3.4.2 公共施設の樹木調査	3-44
3.5 現況植生調査	3-45
3.5.1 調査地点	3-45
3.5.2 調査内容	3-45
3.6 鳥類現況調査	3-47
3.6.1 調査対象地域	3-47
3.6.2 調査内容	3-49
3.7 昆虫類現況調査	3-50
3.7.1 調査地点	3-50
3.7.2 調査内容	3-51
3.8 中間報告	3-53

3.9	調査結果の分析及び評価	3-53
3.9.1	緑視率	3-53
3.9.2	緑化状況	3-56
3.9.3	現況植生調査	3-56
3.9.4	鳥類現況調査	3-56
3.9.5	昆虫類現況調査	3-56
4.	調査結果の分析及び評価	4-1
4.1	緑視率調査	4-1
4.1.1	区全体の緑視率	4-1
4.1.2	地区別緑視率	4-4
4.1.3	町目別緑視率	4-10
4.1.4	町丁目別緑視率	4-21
4.1.5	道路幅員別緑視率	4-32
4.1.6	土地利用別緑視率	4-38
4.1.7	用途地域別緑視率	4-49
4.1.8	歩道上 90 箇所の調査結果を踏まえた緑視率	4-53
4.2	緑化状況調査	4-78
4.2.1	公園の分布状況、整備状況及び緑被状況	4-78
4.2.2	学校の植生及び昆虫調査	4-113
4.3	現況植生調査	4-118
4.4	鳥類現況調査	4-142
4.4.1	前回調査結果（2005年9月～2006年5月）との比較	4-156
4.5	昆虫類現況調査	4-161
4.5.3	前回調査結果（2005年9月～2006年5月）との比較	4-168
5.	今後の課題	5-1
5.1	緑視率調査	5-1
5.1.1	調査時期の統一	5-1
5.1.2	調査方法の統一	5-2
5.1.3	新たな調査方法の検討	5-2
5.2	緑視率調査以外の調査	5-3
5.2.1	調査時期の統一	5-3

1. 概要

1.1 目的

江東区 CIG ビジョンの目標管理指標である緑視率を調査し、合わせてみどり等の実態について前回調査結果と比較・分析し、今後の施策に反映する基礎資料を構築することを目的とする。

1.2 履行期間

平成 30 年 6 月 20 日～平成 31 年 3 月 20 日

1.3 実施範囲

実施範囲を、次頁の図 1.4.1 に示す。

1.4 実施項目

実施項目を表 1.4.1 に示す。

表 1.4.1 実施項目一覧

項目	数量	式	備考
1. 計画準備・打合せ協議	1	式	業務計画書作成・打合せ協議
2. 調査準備	1	式	既存資料整理、調査前準備
3. 緑視率調査	1	式	7月～9月
4. 緑化状況調査	1	式	夏季・秋季
5. 現況植生調査	1	式	夏季・秋季
6. 鳥類現況調査	1	式	夏季・秋季・冬季
7. 昆虫類現況調査	1	式	夏季・秋季
8. 中間報告	1	式	1回（11月）
9. 調査結果の分析及び評価	1	式	過年度調査との比較
10. 調査報告書作成	1	式	報告書 100 部、電子データ等



图 1.4.1 实施范围

2. 作業フロー

作業フローを図 2.1.1 に示す。

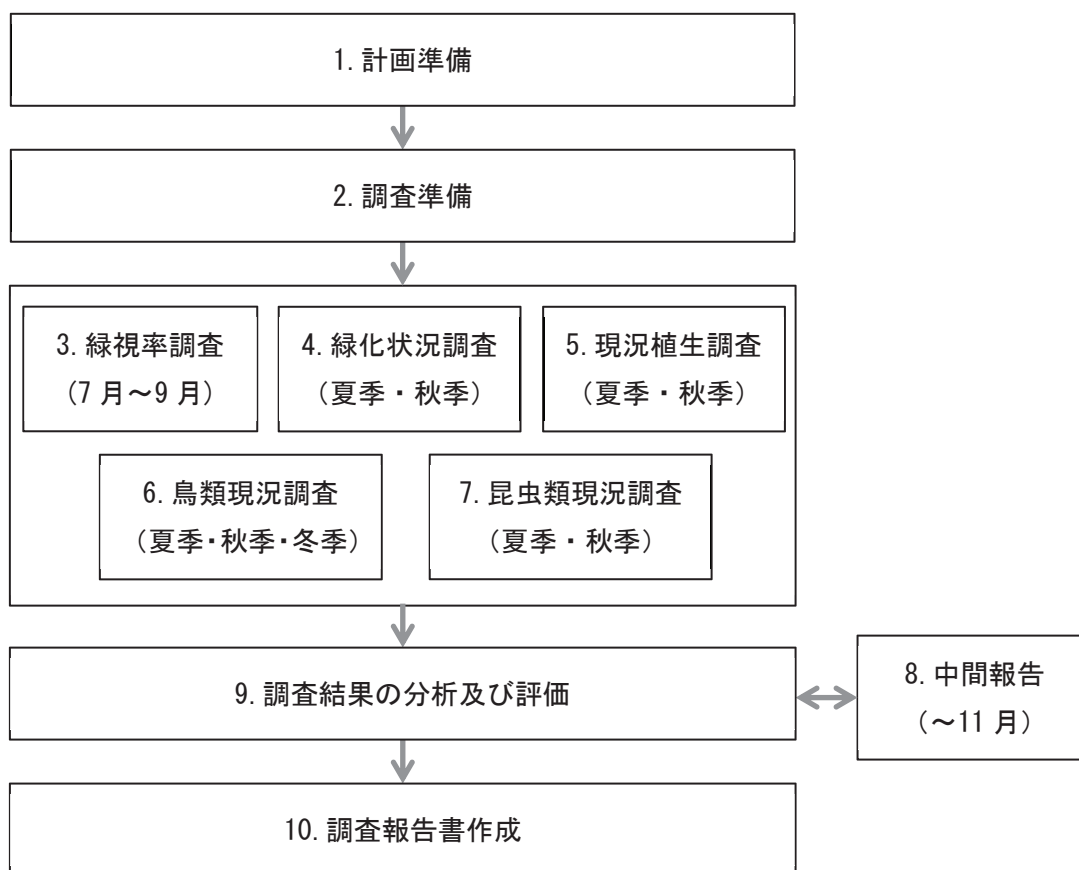


図 2.1.1 作業フロー

3. 実施内容

3.1 調査準備・打合せ協議

各種調査方法、中間報告及び調査報告書のとりまとめ方法について協議を行った。

3.2 調査準備

3.2.1 既存資料の整理

緑視率等調査報告書、緑被率調査報告書、みどりの実態調査報告書及び江東区所有の資料等の整理を行った。

表 3.2.1 収集した既存資料

No. ※	資料名	作成年月
1	緑被率等調査委託 報告書	平成 30 年 1 月
2	江東区緑視率調査及び緑化余地検討業務 総括報告書	平成 26 年 3 月
3	江東区緑視率調査及び緑化余地検討業務委託 報告書	平成 25 年 3 月
4	江東区緑視率調査及び緑化余地検討業務委託 報告書	平成 24 年 3 月
5	江東区緑視率調査及び緑化余地検討業務 総括報告書	平成 23 年 3 月
6	江東区みどりと自然の実態調査 報告書	平成 19 年 3 月
7	東京都縮尺 1/2,500 地形図	(平成 27 年度版)

※「No. 7」を除き作成年月順に並べた。

3.2.2 現地調査のための準備

現地調査実施前に調査従事者に対して事故・トラブルがないよう十分な研修を行い、近隣住民や歩行者等から問い合わせがあった場合は身分証明書、腕章を提示できるように携帯した。

3.3 緑視率調査

3.3.1 調査箇所

調査箇所は、過年度調査を行った江東区内 500 地点、1,817 箇所（内訳：車道部 1,727 箇所（図 3.3.1）及び歩道上部 90 箇所）とした。歩道上調査箇所（90 箇所）は、清澄、常盤、新大橋、森下、平野、三好、白河、高橋、佐賀、永代、福住、深川、冬木、門前仲町、富岡、牡丹、古石場、越中島、塩浜、枝川、豊洲、東雲、有明、辰巳、潮見、青海、千石、石島、千田、海辺、扇橋、猿江、住吉、毛利、木場、東陽、亀戸、大島、北砂、東砂、南砂、新砂、新木場、夢の島、若洲の各々から、車道部中央と歩道上部で緑視率が異なる可能性がある箇所を中心に、過年度調査地点の中で比較的幅員の広い幹線道路で、歩道を有し、かつ緑被の多い地点の中から選定し、8 月 30 日に区担当者の承諾を得た。選定内容は後述する。

（1）車道部 1727 箇所

調査地点は区内全域を 250mメッシュで分割し、メッシュ内における主な交差点を調査地点とした。車道部 1,727 箇所は平成 23 年度～25 年度に実施された前回の調査箇所と同じ箇所である。調査地点位置を図 3.3.1 に示す。



図 3.3.1 調査箇所（車道部1,727箇所）位置図

(2) 歩道上部 90 箇所の選定

1) 選定方法

車道部中央と歩道上部で緑視率が異なる可能性があるため（図 3.3.3）、幅員の広い幹線道路を対象に、歩道上部 90 箇所を抽出・選定した（図 3.3.2）。歩道上部 90 箇所の抽出・選定フローを図 3.3.4 に示す。

なお、選定にあたっては、「数値地図（国土基本情報）」（東京 H28. 5. 10）に収録されている道路データと平成 29 年度の緑被率データ（江東区）を用いた。

本業務における「幅員の広い幹線道路」とは前述数値地図の「幅員 19.5m 以上の道路」とし、まず過年度調査箇所 1,727 箇所のうち、「幅員 19.5m 以上」の幹線道路上に位置する調査箇所を抽出した。

しかしながら、「3.3.1 調査箇所」で示す地域のうち、白河、高橋、佐賀、福住、牡丹、古石場、千石、石島、千田、海辺、扇橋には「幅員 19.5m 以上の道路」の調査箇所が存在しないため、これらについては「幅員 19.5m 以下の道路」も含めた。その結果、586 箇所が該当した。

586 箇所に平成 29 年度の緑被率データ内にある樹木データをオーバーレイし、調査箇所から約 15m 以内に樹木がある（図 3.3.5）箇所をパソコン上で抽出した結果、286 箇所が該当した。各調査箇所の街路樹の間隔によるが、あまりに街路樹に近いと幹しか視野に入らず、また遠すぎると視野内に占める街路樹の割合が小さくなりすぎるため、本業務では約 15m とした（図 3.3.6）。

上記 286 箇所において歩道の有無を確認した結果、1 箇所減って 285 箇所となった。

次に、片側 2 車線以上の調査箇所は基本的に左右の両車線の中央に調査箇所が設定されているが、そのうち、2 車線以上にも関わらず左右に調査箇所が設定されておらず歩道上の樹木等が視野範囲に入りにくい箇所、及び左右に調査箇所が設定されているが車線が 3 車線以上あるため歩道上の樹木が視野範囲に入りにくい箇所を抽出した（図 3.3.7）。そのうち台帳や Google Earth の street view によって歩道上の樹木等を確認し、樹高が低かったり、歩道橋や首都高速道路のピアがあつたり、橋梁からの斜路にあたるなど、歩道上の緑視率があまり増加しないと思われる箇所を除き、90 箇所を抽出・選定した（表 3.3.1 及び図 3.3.8）。

幅員の狭い道路にしか調査箇所がない白河、高橋、佐賀、福住、牡丹、古石場、千石、石島、千田、海辺、扇橋については、台帳や Google Earth の street view により、最も樹木が繁茂している箇所とした。また、各町目の境界に位置する場合、樹木の多い側に調査箇所を置いた。

なお、90 箇所の調査箇所が均等に散らばるように、各地域 2 箇所を基本とし、幅員の狭い地域は 1 箇所、樹木や車線数などにより候補となった調査箇所が多い塩浜、豊洲、有明、青海、亀戸、大島、南砂、新砂、新木場は 3 箇所以上とした。

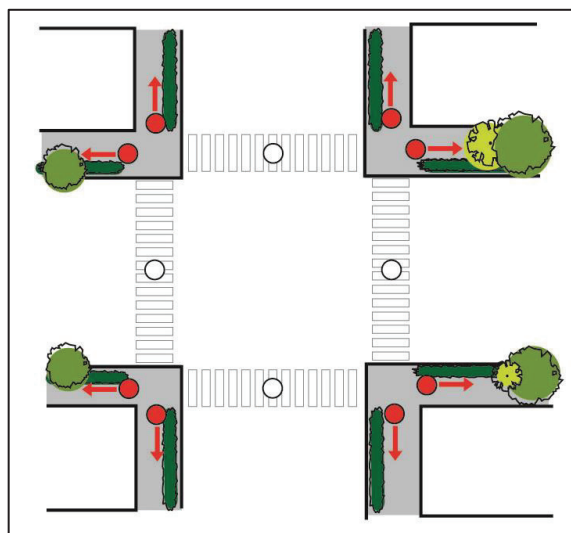


図 3.3.2 歩道上部調査箇所のイメージ



図 3.3.3 車道部中央と歩道上部での緑視率の違い（平成 30 年度撮影；1-47-3 地点）
 （車道部中央で撮影した左図より、歩道上部で撮影した右図のほうが、街路樹全体が視野に入りかつ、ビル敷地内の樹木も撮影範囲内に入るため、緑視率が高まる可能性がある）

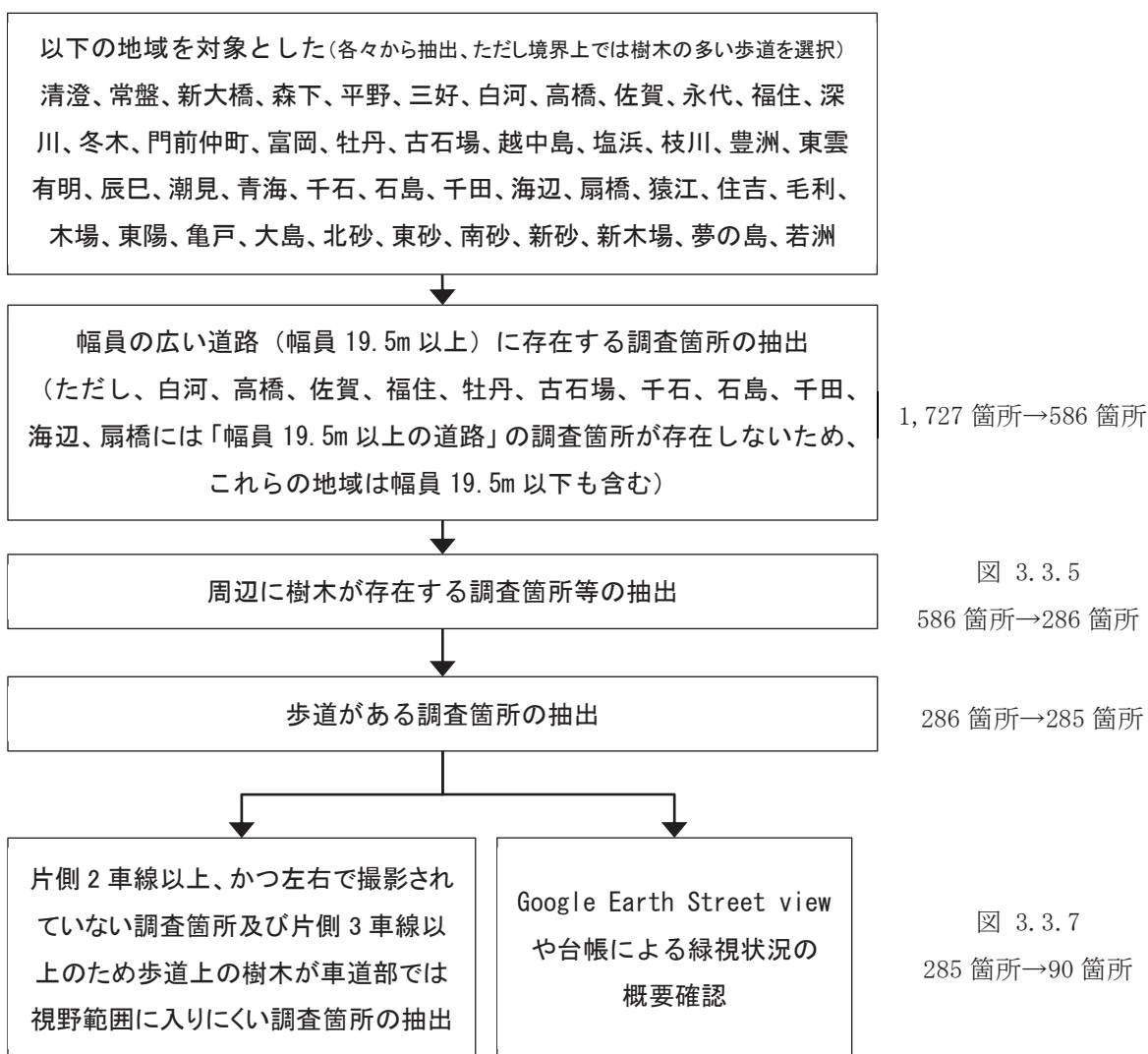


図 3.3.4 歩道上部 90 箇所の抽出・選定フロー
 （明朝体の数字は各段階における抽出前後の調査箇所数）



図 3.3.5 緑被データを用いて歩道上の調査箇所を抽出（イメージ）




図 3.3.6 調査箇所からの距離の差による樹木等の見え方の違い

(上図：5m 「近すぎて主に幹しか見えない」)

(中図：15m 「樹冠も視野に入る」)

(下図：25m 「視野内に樹木が占める範囲が小さい」)

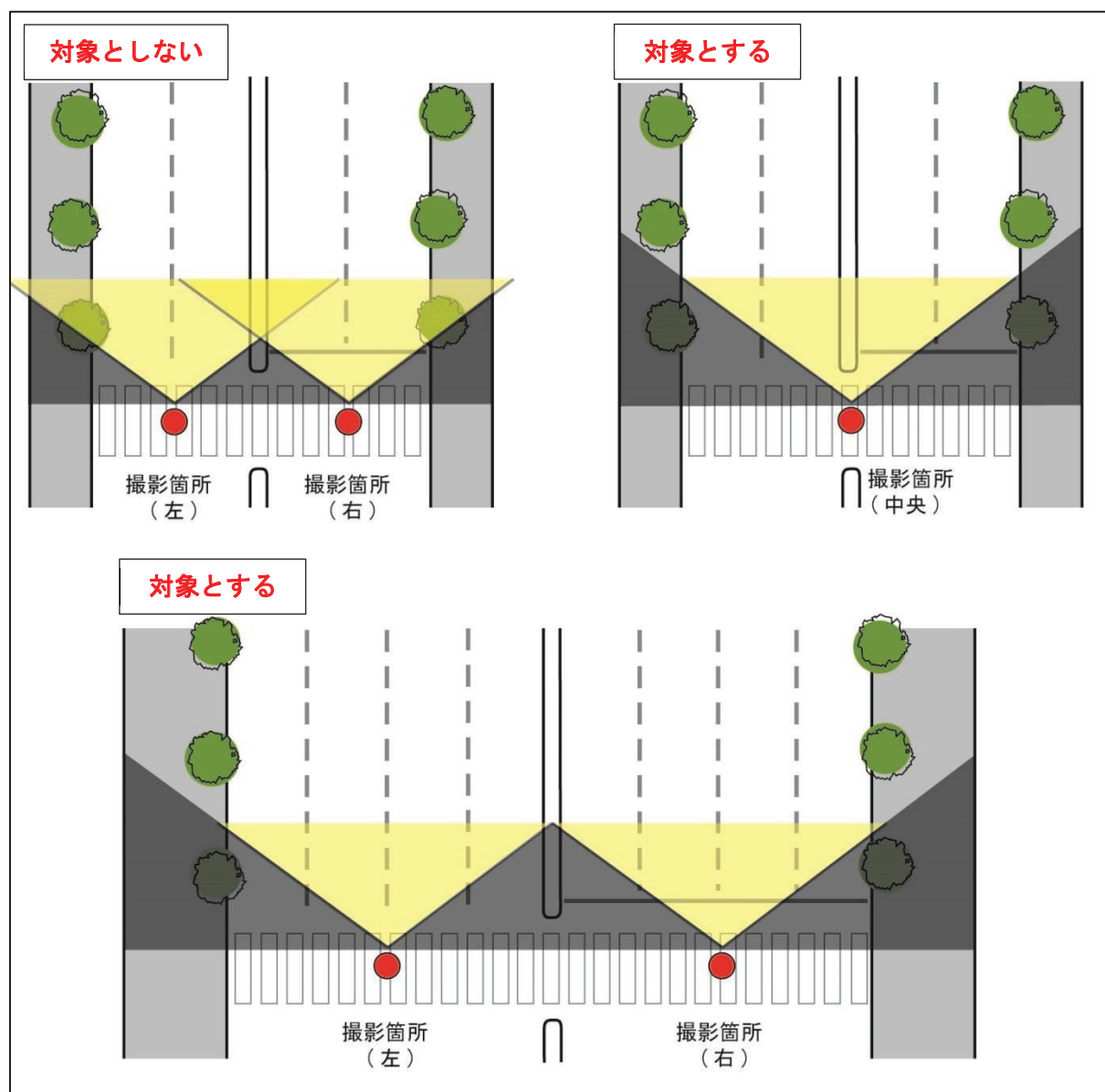


図 3.3.7 左右の調査箇所数と車線数による歩道上の樹木等の見え方の違い (イメージ)

(上左図：片側 2 車線以上ある箇所では左右の車線 2 箇所でも撮影。歩道の樹木が比較的視野範囲に入る))

(上右図：片側 2 車線以上あるが中央の 1 箇所だけで撮影しているため、歩道の樹木が視野範囲に入りにくい)

(下 図：片側 2 車線以上あるので左右の車線 2 箇所でも撮影しているが、歩道の樹木が撮影範囲に入りにくい)

2) 選定結果

「1) 選定方法」に示した方法により、表 3.3.1 に示す 90 箇所を選定した。

表 3.3.1 選定した歩道上部の調査箇所（90 箇所）（1/10）

No.	地区名	地域名	町丁目名	写真 台帳 番号	周辺に樹木が存在する調査箇所		選定結果
					かつ、	かつ、歩道がある調査箇所	
						かつ、片側2車線以上で左右で撮影されていない調査箇所および片側3車線以上であるため歩道上の樹木が視野範囲に入りにくい調査箇所	
1	深川北部地区	清澄	清澄三丁目	2-61-2			
2	深川北部地区	清澄	清澄三丁目	2-61-4	●	●	●
3	深川北部地区	清澄	清澄三丁目	2-41-1			
4	深川北部地区	清澄	清澄三丁目	2-41-3	●	●	●
5	深川北部地区	常盤	常盤二丁目	2-20-1	●	●	●
6	深川北部地区	常盤	常盤二丁目	2-20-3	●	●	●
7	深川北部地区	新大橋	新大橋一丁目	1-79-2	●	●	●
8	深川北部地区	新大橋	新大橋二丁目	1-79-4	●	●	●
9	深川北部地区	森下	森下一丁目	1-80-2			
10	深川北部地区	森下	森下二丁目	1-80-1			
11	深川北部地区	森下	森下二丁目	1-80-3	●	●	●
12	深川北部地区	森下	森下二丁目	1-80-4			
13	深川北部地区	森下	森下二丁目	1-81-2			
14	深川北部地区	森下	森下三丁目	1-81-4	●	●	●
15	深川北部地区	森下	森下四丁目	2-2-3	●	●	●
16	深川北部地区	森下	森下五丁目	2-2-1			
17	深川北部地区	平野	平野三丁目	2-86-4	●	●	●
18	深川北部地区	平野	平野四丁目	2-86-2			●
19	深川北部地区	三好	三好三丁目	2-44-3			
20	深川北部地区	三好	三好三丁目	2-65-4			●
21	深川北部地区	三好	三好三丁目	2-65-2			●
22	深川北部地区	白河	白河三丁目	2-44-1	●	●	●
23	深川北部地区	高橋	高橋	1-100-1	●	●	●
24	深川南部地区	佐賀	佐賀一丁目	2-80-1	●	●	●
25	深川南部地区	永代	永代一丁目	2-79-2	●	●	●
26	深川南部地区	永代	永代二丁目	3-1-1			●
27	深川南部地区	永代	永代二丁目	3-1-3			
28	深川南部地区	永代	永代二丁目	3-1-2			
29	深川南部地区	福住	福住一丁目	2-81-1	●	●	●
30	深川南部地区	深川	深川一丁目	3-3-4	●	●	●
31	深川南部地区	深川	深川一丁目	3-3-3			
32	深川南部地区	深川	深川一丁目	3-3-1			
33	深川南部地区	深川	深川一丁目	2-82-4	●	●	●
34	深川南部地区	深川	深川二丁目	3-3-2			
35	深川南部地区	深川	深川二丁目	2-82-3			
36	深川南部地区	冬木	冬木	3-5-4	●	●	●
37	深川南部地区	冬木	冬木	3-5-2	●	●	●
38	深川南部地区	門前仲町	門前仲町一丁目	3-23-4	●	●	●
39	深川南部地区	門前仲町	門前仲町二丁目	3-23-3			
40	深川南部地区	門前仲町	門前仲町二丁目	3-23-1			
41	深川南部地区	門前仲町	門前仲町二丁目	3-23-2			●
42	深川南部地区	富岡	富岡一丁目	3-45-4	●	●	●
43	深川南部地区	富岡	富岡一丁目	3-45-2	●	●	●
44	深川南部地区	牡丹	牡丹二丁目	3-44-4	●	●	●
45	深川南部地区	古石場	古石場一丁目	3-42-1	●	●	●
46	深川南部地区	越中島	越中島二丁目	3-62-2	●	●	●
47	深川南部地区	越中島	越中島二丁目	3-62-1	●	●	●
48	深川南部地区	越中島	越中島二丁目	3-63-3	●	●	●
49	深川南部地区	越中島	越中島二丁目	3-63-1	●	●	●
50	深川南部地区	越中島	越中島二丁目	3-63-2	●	●	●

表 3.3.1 選定した歩道上部の調査箇所（90箇所）（2/10）

No.	地区名	地域名	町丁目名	写真 台帳 番号	周辺に樹木が存在する調査箇所			選定結果
						かつ、歩道がある調査箇所		
						かつ、片側2車線以上で左右で撮影されていない調査箇所および片側3車線以上であるため歩道上の樹木が視野範囲に入りにくい調査箇所		
51	深川南部地区	越中島	越中島二丁目	3-42-3	●	●	●	●
52	深川南部地区	越中島	越中島二丁目	3-64-1	●	●		
53	深川南部地区	越中島	越中島二丁目	3-64-3	●	●		
54	深川南部地区	越中島	越中島二丁目	3-82-1	●	●		
55	深川南部地区	越中島	越中島二丁目	3-82-3	●	●		
56	深川南部地区	越中島	越中島二丁目	3-83-1	●	●		
57	深川南部地区	越中島	越中島三丁目	3-83-3	●	●		
58	深川南部地区	越中島	越中島三丁目	3-99-1	●	●		
59	深川南部地区	越中島	越中島三丁目	3-99-3	●	●		
60	南部地区	塩浜	塩浜一丁目	3-100-1				
61	南部地区	塩浜	塩浜一丁目	3-100-3				
62	南部地区	塩浜	塩浜一丁目	3-100-2	●	●		
63	南部地区	塩浜	塩浜一丁目	4-5-1				
64	南部地区	塩浜	塩浜一丁目	4-5-3				
65	南部地区	塩浜	塩浜一丁目	4-5-2				
66	南部地区	塩浜	塩浜一丁目	4-6-3				
67	南部地区	塩浜	塩浜一丁目	4-6-1				
68	南部地区	塩浜	塩浜二丁目	4-1-4				
69	南部地区	塩浜	塩浜二丁目	4-1-1				
70	南部地区	塩浜	塩浜二丁目	4-7-4	●	●		
71	南部地区	塩浜	塩浜二丁目	4-1-2				
72	南部地区	塩浜	塩浜二丁目	4-7-3	●	●	●	
73	南部地区	塩浜	塩浜二丁目	4-7-2	●	●	●	
74	南部地区	塩浜	塩浜二丁目	4-2-4	●	●	●	●
75	南部地区	塩浜	塩浜二丁目	4-2-1	●	●	●	
76	南部地区	塩浜	塩浜二丁目	4-2-3	●	●	●	
77	南部地区	塩浜	塩浜二丁目	4-2-2				
78	南部地区	塩浜	塩浜二丁目	5-10-1	●	●	●	●
79	南部地区	塩浜	塩浜二丁目	5-10-3	●	●	●	●
80	南部地区	塩浜	塩浜二丁目	5-1-5	●			
81	南部地区	塩浜	塩浜二丁目	5-1-1				
82	南部地区	塩浜	塩浜二丁目	5-1-2				
83	南部地区	塩浜	塩浜二丁目	5-2-4	●	●		
84	南部地区	塩浜	塩浜二丁目	5-2-1				
85	南部地区	塩浜	塩浜二丁目	5-2-3				
86	南部地区	塩浜	塩浜二丁目	5-3-1	●	●		
87	南部地区	塩浜	塩浜二丁目	5-3-3	●	●		
88	南部地区	塩浜	塩浜二丁目	5-4-1	●	●		
89	南部地区	塩浜	塩浜二丁目	3-90-3				
90	南部地区	塩浜	塩浜二丁目	5-4-2				
91	南部地区	塩浜	塩浜二丁目	5-4-3	●	●		
92	南部地区	塩浜	塩浜二丁目	5-5-1				
93	南部地区	塩浜	塩浜二丁目	5-5-2				
94	南部地区	枝川	枝川一丁目	4-11-4	●	●	●	●
95	南部地区	枝川	枝川一丁目	4-11-1	●	●		●
96	南部地区	枝川	枝川一丁目	4-11-3	●	●		
97	南部地区	枝川	枝川一丁目	4-11-2				
98	南部地区	枝川	枝川一丁目	4-17-1				
99	南部地区	枝川	枝川一丁目	4-17-2	●	●		
100	南部地区	枝川	枝川二丁目	4-12-4				
101	南部地区	枝川	枝川二丁目	4-12-3				
102	南部地区	枝川	枝川二丁目	4-12-2				
103	南部地区	枝川	枝川二丁目	5-22-1				
104	南部地区	枝川	枝川二丁目	5-22-2				
105	南部地区	枝川	枝川三丁目	5-17-1				
106	南部地区	枝川	枝川三丁目	5-17-3				
107	南部地区	枝川	枝川三丁目	5-12-2	●	●		
108	南部地区	枝川	枝川三丁目	5-12-1	●	●		
109	南部地区	枝川	枝川三丁目	5-12-3	●	●		
110	南部地区	豊洲	豊洲一丁目	4-4-2	●	●		

表 3.3.1 選定した歩道上部の調査箇所 (90 箇所) (3/10)

No.	地区名	地域名	町丁目名	写真 台帳 番号	周辺に樹木が存在する調査箇所			選定結果
					かつ、 歩道がある調査箇所	かつ、片側2車線以上で左右で撮影されてい ない調査箇所および片側3車線以上であるた め歩道上の樹木が視野範囲に入りにくい調 査箇所		
111	南部地区	豊洲	豊洲二丁目	4-8-4	●	●	●	●
112	南部地区	豊洲	豊洲二丁目	4-45-2				
113	南部地区	豊洲	豊洲二丁目	4-45-1				
114	南部地区	豊洲	豊洲二丁目	4-8-3	●	●	●	●
115	南部地区	豊洲	豊洲二丁目	4-18-3	●	●		
116	南部地区	豊洲	豊洲二丁目	4-18-2	●	●		
117	南部地区	豊洲	豊洲二丁目	4-18-1	●	●		
118	南部地区	豊洲	豊洲二丁目	4-22-1	●	●		
119	南部地区	豊洲	豊洲二丁目	4-13-4	●	●		
120	南部地区	豊洲	豊洲二丁目	4-13-1	●	●	●	
121	南部地区	豊洲	豊洲二丁目	4-13-3				
122	南部地区	豊洲	豊洲二丁目	4-19-1				
123	南部地区	豊洲	豊洲三丁目	4-8-2	●	●		
124	南部地区	豊洲	豊洲三丁目	4-4-3	●	●		
125	南部地区	豊洲	豊洲三丁目	4-4-1	●	●		
126	南部地区	豊洲	豊洲三丁目	4-15-3				
127	南部地区	豊洲	豊洲四丁目	4-19-2				
128	南部地区	豊洲	豊洲四丁目	4-24-2	●	●		
129	南部地区	豊洲	豊洲四丁目	4-15-1				
130	南部地区	豊洲	豊洲四丁目	4-20-1	●	●	●	●
131	南部地区	豊洲	豊洲四丁目	4-20-2				
132	南部地区	豊洲	豊洲四丁目	4-20-3	●	●	●	
133	南部地区	豊洲	豊洲四丁目	4-25-1	●	●		
134	南部地区	豊洲	豊洲五丁目	4-22-2				
135	南部地区	豊洲	豊洲五丁目	4-28-2	●	●		
136	南部地区	豊洲	豊洲五丁目	4-19-4				
137	南部地区	豊洲	豊洲五丁目	4-19-3				
138	南部地区	豊洲	豊洲五丁目	4-23-2	●	●		
139	南部地区	豊洲	豊洲五丁目	4-23-1	●	●		
140	南部地区	豊洲	豊洲五丁目	4-23-3	●	●		
141	南部地区	豊洲	豊洲五丁目	4-24-4	●	●		
142	南部地区	豊洲	豊洲五丁目	4-24-1				
143	南部地区	豊洲	豊洲五丁目	4-24-3				
144	南部地区	豊洲	豊洲六丁目	4-36-2	●	●		
145	南部地区	豊洲	豊洲六丁目	4-36-1				
146	南部地区	豊洲	豊洲六丁目	4-32-1				
147	南部地区	豊洲	豊洲六丁目	4-32-3	●	●		
148	南部地区	豊洲	豊洲六丁目	4-33-1	●	●	●	
149	南部地区	豊洲	豊洲六丁目	4-33-3				
150	南部地区	豊洲	豊洲六丁目	4-33-2	●	●		
151	南部地区	豊洲	豊洲六丁目	4-27-3	●	●		
152	南部地区	東雲	東雲一丁目	4-37-1	●	●		
153	南部地区	東雲	東雲一丁目	4-37-2				
154	南部地区	東雲	東雲一丁目	4-29-1	●	●	●	
155	南部地区	東雲	東雲一丁目	4-29-3	●	●	●	
156	南部地区	東雲	東雲一丁目	4-29-2	●	●	●	●
157	南部地区	東雲	東雲一丁目	4-35-1	●	●	●	●
158	南部地区	東雲	東雲一丁目	4-35-3				
159	南部地区	東雲	東雲二丁目	4-41-1				
160	湾岸地区	東雲	東雲二丁目	4-49-4	●	●		
161	湾岸地区	東雲	東雲二丁目	4-49-1				
162	湾岸地区	東雲	東雲二丁目	4-49-3				
163	湾岸地区	東雲	東雲二丁目	4-54-2				
164	南部地区	有明	有明一丁目	4-60-2				
165	南部地区	有明	有明一丁目	4-61-2	●	●		
166	南部地区	有明	有明一丁目	4-51-1	●	●		
167	南部地区	有明	有明一丁目	4-40-4				
168	南部地区	有明	有明二丁目	4-60-1	●	●		
169	南部地区	有明	有明二丁目	4-60-3				
170	南部地区	有明	有明二丁目	4-61-4				

表 3.3.1 選定した歩道上部の調査箇所 (90 箇所) (4/10)

No.	地区名	地域名	町丁目名	写真 台帳 番号	周辺に樹木が存在する調査箇所			選定結果
					かつ、	歩道がある調査箇所		
						かつ、片側2車線以上で左右で撮影されていない調査箇所および片側3車線以上であるため歩道上の樹木が視野範囲に入りにくい調査箇所		
171	南部地区	有明	有明二丁目	4-61-3	●	●		
172	南部地区	有明	有明二丁目	4-56-1	●	●		
173	南部地区	有明	有明二丁目	4-56-3	●	●		
174	南部地区	有明	有明二丁目	4-51-4	●	●	●	
175	南部地区	有明	有明二丁目	4-51-3	●	●	●	●
176	南部地区	有明	有明二丁目	4-51-2				
177	南部地区	有明	有明二丁目	4-57-1				
178	南部地区	有明	有明二丁目	4-46-4				
179	南部地区	有明	有明二丁目	4-46-1	●	●	●	
180	南部地区	有明	有明二丁目	4-46-3	●	●	●	
181	南部地区	有明	有明二丁目	4-46-2	●	●		
182	南部地区	有明	有明二丁目	4-40-3	●	●		
183	南部地区	有明	有明二丁目	4-40-1				
184	南部地区	有明	有明二丁目	4-41-3	●	●	●	
185	南部地区	有明	有明三丁目	4-64-3	●	●	●	
186	南部地区	有明	有明三丁目	4-65-1	●	●	●	
187	南部地区	有明	有明三丁目	4-65-3	●	●	●	
188	南部地区	有明	有明三丁目	4-69-1	●	●		
189	南部地区	有明	有明三丁目	4-69-3	●	●		
190	南部地区	有明	有明三丁目	4-70-2	●	●	●	●
191	南部地区	有明	有明三丁目	4-57-3				
192	南部地区	有明	有明三丁目	4-58-1				
193	南部地区	有明	有明三丁目	4-58-3				
194	南部地区	有明	有明三丁目	4-62-1				
195	南部地区	有明	有明三丁目	4-62-3	●	●	●	
196	南部地区	有明	有明三丁目	4-67-4	●	●	●	●
197	南部地区	有明	有明三丁目	4-67-1	●	●		
198	南部地区	有明	有明三丁目	4-67-3	●	●	●	
199	南部地区	有明	有明三丁目	4-67-2	●	●	●	
200	南部地区	有明	有明三丁目	4-71-1	●	●	●	
201	南部地区	有明	有明三丁目	4-71-2	●	●	●	●
202	南部地区	有明	有明三丁目	4-52-3				
203	南部地区	有明	有明三丁目	4-63-1	●	●	●	
204	南部地区	有明	有明三丁目	4-63-2				
205	南部地区	有明	有明三丁目	4-59-1				
206	南部地区	有明	有明三丁目	4-59-3				
207	南部地区	有明	有明三丁目	4-63-3				
208	湾岸地区	有明	有明三丁目	4-74-1	●	●	●	
209	湾岸地区	有明	有明三丁目	4-74-3	●	●	●	
210	湾岸地区	有明	有明四丁目	4-76-2				
211	湾岸地区	有明	有明四丁目	4-76-3				
212	湾岸地区	有明	有明四丁目	4-77-4				
213	湾岸地区	有明	有明四丁目	4-77-1	●	●		
214	湾岸地区	有明	有明四丁目	4-81-1				
215	湾岸地区	有明	有明四丁目	4-77-3	●	●	●	
216	湾岸地区	有明	有明四丁目	4-81-3				
217	湾岸地区	有明	有明四丁目	4-78-1	●	●		
218	湾岸地区	有明	有明四丁目	4-88-1	●	●	●	
219	湾岸地区	有明	有明四丁目	4-78-3	●	●		
220	湾岸地区	有明	有明四丁目	4-88-3				
221	湾岸地区	有明	有明四丁目	4-82-1				
222	湾岸地区	有明	有明四丁目	4-93-1				
223	湾岸地区	有明	有明四丁目	4-82-3	●	●		
224	湾岸地区	有明	有明四丁目	4-93-3	●	●	●	
225	湾岸地区	有明	有明四丁目	4-93-2	●	●	●	
226	湾岸地区	有明	有明四丁目	4-94-1	●	●	●	
227	湾岸地区	有明	有明四丁目	4-94-3				
228	湾岸地区	有明	有明四丁目	4-89-4				
229	湾岸地区	有明	有明四丁目	4-89-1				
230	湾岸地区	有明	有明四丁目	4-89-3				

表 3.3.1 選定した歩道上部の調査箇所 (90 箇所) (5/10)

No.	地区名	地域名	町丁目名	写真 台帳 番号	周辺に樹木が存在する調査箇所			選定結果
					かつ、 歩道がある調査箇所	かつ、片側2車線以上で左右で撮影されてい ない調査箇所および片側3車線以上であるた め歩道上の樹木が視野範囲に入りにくい調 査箇所		
231	湾岸地区	有明	有明四丁目	4-96-2				
232	湾岸地区	有明	有明四丁目	4-96-3				
233	南部地区	辰巳	辰巳一丁目	5-36-2	●	●		
234	南部地区	辰巳	辰巳一丁目	5-36-3	●	●		
235	南部地区	辰巳	辰巳一丁目	5-36-4	●	●		
236	南部地区	辰巳	辰巳一丁目	5-32-4				
237	南部地区	辰巳	辰巳一丁目	5-37-4				
238	南部地区	辰巳	辰巳一丁目	5-32-2				
239	南部地区	辰巳	辰巳一丁目	5-37-2	●	●		
240	南部地区	辰巳	辰巳一丁目	5-34-4				
241	南部地区	辰巳	辰巳二丁目	5-28-1	●	●	●	●
242	南部地区	辰巳	辰巳二丁目	5-28-3	●	●	●	
243	南部地区	辰巳	辰巳二丁目	5-33-1	●	●	●	
244	南部地区	辰巳	辰巳二丁目	5-33-3	●	●	●	
245	南部地区	辰巳	辰巳二丁目	5-34-1				
246	南部地区	辰巳	辰巳二丁目	5-34-3	●	●	●	
247	南部地区	辰巳	辰巳二丁目	5-38-2	●	●		
248	南部地区	辰巳	辰巳二丁目	5-38-1	●	●	●	●
249	南部地区	辰巳	辰巳二丁目	5-38-3	●	●	●	
250	南部地区	辰巳	辰巳二丁目	5-34-2	●	●		
251	南部地区	辰巳	辰巳二丁目	5-43-1	●	●	●	
252	南部地区	辰巳	辰巳二丁目	5-43-3	●	●	●	
253	南部地区	辰巳	辰巳二丁目	5-53-1	●	●	●	
254	南部地区	辰巳	辰巳二丁目	5-53-3	●	●	●	
255	南部地区	辰巳	辰巳二丁目	5-53-2	●	●		
256	南部地区	辰巳	辰巳二丁目	5-35-4				
257	南部地区	辰巳	辰巳二丁目	5-35-3	●	●		
258	南部地区	辰巳	辰巳二丁目	5-39-1	●	●		
259	南部地区	辰巳	辰巳二丁目	5-44-1	●	●		
260	南部地区	辰巳	辰巳二丁目	5-44-2	●	●		
261	南部地区	辰巳	辰巳二丁目	5-44-3	●	●		
262	南部地区	辰巳	辰巳二丁目	5-45-2	●	●		
263	湾岸地区	辰巳	辰巳三丁目	5-72-1	●	●		
264	湾岸地区	辰巳	辰巳三丁目	5-72-3	●	●	●	
265	湾岸地区	辰巳	辰巳三丁目	5-64-1	●	●		
266	湾岸地区	辰巳	辰巳三丁目	5-64-3	●	●		
267	湾岸地区	辰巳	辰巳三丁目	5-65-1				
268	湾岸地区	辰巳	辰巳三丁目	5-65-3				
269	湾岸地区	辰巳	辰巳三丁目	5-66-1	●	●		
270	湾岸地区	辰巳	辰巳三丁目	5-66-3	●	●		
271	湾岸地区	辰巳	辰巳三丁目	5-54-1				
272	湾岸地区	辰巳	辰巳三丁目	5-68-1				
273	湾岸地区	辰巳	辰巳三丁目	5-68-3	●	●		
274	南部地区	潮見	潮見一丁目	5-23-1	●	●	●	●
275	南部地区	潮見	潮見一丁目	5-23-3	●	●	●	●
276	南部地区	潮見	潮見一丁目	5-24-1	●	●		
277	南部地区	潮見	潮見一丁目	5-24-3	●	●		
278	南部地区	潮見	潮見一丁目	5-18-1	●	●		
279	南部地区	潮見	潮見一丁目	5-18-3	●	●		
280	南部地区	潮見	潮見二丁目	5-26-4	●	●		
281	南部地区	潮見	潮見二丁目	5-26-2	●	●		
282	南部地区	青海	青海一丁目	4-79-1				
283	南部地区	青海	青海一丁目	4-79-3				
284	南部地区	青海	青海一丁目	4-72-5				
285	南部地区	青海	青海一丁目	4-72-4				
286	南部地区	青海	青海一丁目	4-75-1	●	●	●	
287	南部地区	青海	青海一丁目	4-75-5	●	●	●	
288	南部地区	青海	青海一丁目	4-75-2				
289	南部地区	青海	青海一丁目	4-75-4				
290	南部地区	青海	青海一丁目	4-80-4				

表 3.3.1 選定した歩道上部の調査箇所 (90 箇所) (6/10)

No.	地区名	地域名	町丁目名	写真 台帳 番号	周辺に樹木が存在する調査箇所			選定結果
					かつ、	歩道がある調査箇所		
						かつ、片側2車線以上で左右で撮影されていない調査箇所および片側3車線以上であるため歩道上の樹木が視野範囲に入りにくい調査箇所		
291	南部地区	青海	青海一丁目	4-80-1				
292	南部地区	青海	青海一丁目	4-80-2				
293	南部地区	青海	青海一丁目	4-73-1	●	●	●	●
294	南部地区	青海	青海一丁目	4-73-2	●	●	●	●
295	南部地区	青海	青海一丁目	4-73-3				
296	南部地区	青海	青海二丁目	4-83-2	●	●	●	
297	南部地区	青海	青海二丁目	4-95-4	●	●		
298	南部地区	青海	青海二丁目	4-95-2	●	●		
299	南部地区	青海	青海二丁目	4-80-3	●	●		
300	南部地区	青海	青海二丁目	4-85-1	●	●	●	●
301	南部地区	青海	青海二丁目	4-85-3	●	●	●	
302	南部地区	青海	青海二丁目	4-86-1				
303	南部地区	青海	青海二丁目	4-86-3				
304	南部地区	青海	青海二丁目	4-92-4	●	●		
305	南部地区	青海	青海二丁目	4-92-1				
306	湾岸地区	青海	青海三丁目	4-97-1	●	●	●	
307	湾岸地区	青海	青海三丁目	4-97-3	●	●	●	
308	湾岸地区	青海	青海三丁目	4-98-1				
309	湾岸地区	青海	青海三丁目	4-98-3				
310	湾岸地区	青海	青海三丁目	4-98-2				
311	湾岸地区	青海	青海三丁目	4-99-6				
312	湾岸地区	青海	青海三丁目	4-100-2	●	●		
313	湾岸地区	青海	青海三丁目	4-100-1				
314	湾岸地区	青海	青海三丁目	4-100-3	●	●	●	
315	湾岸地区	青海	青海四丁目	4-92-2				
316	湾岸地区	青海	青海四丁目	4-87-2	●	●	●	
317	湾岸地区	青海	青海四丁目	4-100-4	●	●		
318	深川北部地区	千石	千石二丁目	2-69-2	●	●		●
319	深川北部地区	石島	石島	2-45-1	●	●		●
320	深川北部地区	千田	千田	2-47-3	●	●		●
321	深川北部地区	海辺	海辺	2-48-2	●	●		●
322	深川北部地区	扇橋	扇橋二丁目	2-26-1	●	●		●
323	深川北部地区	猿江	猿江二丁目	2-6-1	●	●		●
324	深川北部地区	猿江	猿江二丁目	2-6-3	●	●		●
325	深川北部地区	住吉	住吉一丁目	1-85-2				
326	深川北部地区	住吉	住吉二丁目	1-85-4				
327	深川北部地区	住吉	住吉二丁目	1-67-3	●	●		●
328	深川北部地区	住吉	住吉二丁目	1-86-2	●	●		●
329	深川北部地区	住吉	住吉二丁目	1-86-1				
330	深川北部地区	住吉	住吉二丁目	1-86-3				
331	深川北部地区	住吉	住吉二丁目	1-86-4				
332	深川北部地区	毛利	毛利一丁目	1-50-1				
333	深川北部地区	毛利	毛利一丁目	1-50-3	●	●		●
334	深川北部地区	毛利	毛利一丁目	1-67-1	●	●		●
335	深川南部地区	木場	木場一丁目	3-85-3				
336	深川南部地区	木場	木場一丁目	3-86-3				
337	深川南部地区	木場	木場一丁目	3-86-1				
338	深川南部地区	木場	木場一丁目	3-68-3	●	●	●	●
339	深川南部地区	木場	木場一丁目	3-68-1				
340	深川南部地区	木場	木場二丁目	3-47-4				
341	深川南部地区	木場	木場二丁目	3-47-3				
342	深川南部地区	木場	木場二丁目	3-47-1				
343	深川南部地区	木場	木場三丁目	3-7-4				
344	深川南部地区	木場	木場三丁目	3-7-3	●	●		
345	深川南部地区	木場	木場三丁目	3-7-1	●	●		●
346	深川南部地区	木場	木場四丁目	3-7-2	●	●		
347	深川南部地区	木場	木場五丁目	3-47-2				
348	深川南部地区	東陽	東陽一丁目	3-70-1				
349	深川南部地区	東陽	東陽一丁目	3-70-3				
350	深川南部地区	東陽	東陽三丁目	3-49-4				

表 3.3.1 選定した歩道上部の調査箇所 (90 箇所) (7/10)

No.	地区名	地域名	町丁目名	写真 台帳 番号	周辺に樹木が存在する調査箇所			選定結果
					かつ、	歩道がある調査箇所		
						かつ、片側2車線以上で左右で撮影されていない調査箇所および片側3車線以上であるため歩道上の樹木が視野範囲に入りにくい調査箇所		
351	深川南部地区	東陽	東陽三丁目	3-49-2				
352	深川南部地区	東陽	東陽三丁目	3-51-4				
353	深川南部地区	東陽	東陽四丁目	3-51-2				
354	深川南部地区	東陽	東陽六丁目	3-9-4	●	●		●
355	深川南部地区	東陽	東陽六丁目	3-9-2	●	●		●
356	深川南部地区	東陽	東陽六丁目	2-89-2				
357	深川南部地区	東陽	東陽七丁目	2-89-4				
358	城東北部地区	亀戸	亀戸一丁目	1-27-2				
359	城東北部地区	亀戸	亀戸一丁目	1-29-2				
360	城東北部地区	亀戸	亀戸一丁目	1-29-5				
361	城東北部地区	亀戸	亀戸一丁目	1-30-2				
362	城東北部地区	亀戸	亀戸二丁目	1-10-2				
363	城東北部地区	亀戸	亀戸二丁目	1-11-1				
364	城東北部地区	亀戸	亀戸二丁目	1-11-3				
365	城東北部地区	亀戸	亀戸二丁目	1-12-2				
366	城東北部地区	亀戸	亀戸二丁目	1-12-4				
367	城東北部地区	亀戸	亀戸二丁目	1-19-1				
368	城東北部地区	亀戸	亀戸二丁目	1-19-3				
369	城東北部地区	亀戸	亀戸三丁目	1-8-2				
370	城東北部地区	亀戸	亀戸四丁目	1-13-1				
371	城東北部地区	亀戸	亀戸四丁目	1-13-3				
372	城東北部地区	亀戸	亀戸六丁目	1-30-1				
373	城東北部地区	亀戸	亀戸六丁目	1-30-3				
374	城東北部地区	亀戸	亀戸六丁目	1-30-4				
375	城東北部地区	亀戸	亀戸六丁目	1-31-1				
376	城東北部地区	亀戸	亀戸六丁目	1-31-3				
377	城東北部地区	亀戸	亀戸七丁目	1-32-2				
378	城東北部地区	亀戸	亀戸七丁目	1-32-1				
379	城東北部地区	亀戸	亀戸七丁目	1-32-3				
380	城東北部地区	亀戸	亀戸七丁目	1-32-4				
381	城東北部地区	亀戸	亀戸七丁目	1-44-1	●	●		●
382	城東北部地区	亀戸	亀戸七丁目	1-44-3	●	●		
383	城東北部地区	亀戸	亀戸七丁目	1-33-3				
384	城東北部地区	亀戸	亀戸七丁目	1-33-4				
385	城東北部地区	亀戸	亀戸七丁目	1-35-2				
386	城東北部地区	亀戸	亀戸八丁目	1-16-1				
387	城東北部地区	亀戸	亀戸八丁目	1-16-3				
388	城東北部地区	亀戸	亀戸八丁目	1-23-3				
389	城東北部地区	亀戸	亀戸八丁目	1-23-1				
390	城東北部地区	亀戸	亀戸九丁目	1-35-4				
391	城東北部地区	亀戸	亀戸九丁目	1-36-1				
392	城東北部地区	亀戸	亀戸九丁目	1-36-3				
393	城東北部地区	亀戸	亀戸九丁目	1-47-1	●	●		●
394	城東北部地区	亀戸	亀戸九丁目	1-47-3	●	●		●
395	城東北部地区	亀戸	亀戸九丁目	1-37-1				
396	城東北部地区	亀戸	亀戸九丁目	1-37-3				
397	城東北部地区	大島	大島一丁目	1-87-2				
398	城東北部地区	大島	大島一丁目	1-87-4				
399	城東北部地区	大島	大島一丁目	1-70-2				
400	城東北部地区	大島	大島一丁目	1-70-1				
401	城東北部地区	大島	大島一丁目	1-70-3				
402	城東北部地区	大島	大島一丁目	1-90-1				
403	城東北部地区	大島	大島一丁目	1-90-3				
404	城東北部地区	大島	大島一丁目	2-10-1				
405	城東北部地区	大島	大島一丁目	2-10-3				
406	城東北部地区	大島	大島二丁目	1-54-1				
407	城東北部地区	大島	大島二丁目	1-54-3				
408	城東北部地区	大島	大島四丁目	1-70-4				
409	城東北部地区	大島	大島四丁目	1-71-2				
410	城東北部地区	大島	大島四丁目	1-71-4				

表 3.3.1 選定した歩道上部の調査箇所 (90 箇所) (8/10)

No.	地区名	地域名	町丁目名	写真 台帳 番号	周辺に樹木が存在する調査箇所			選定結果
					かつ、歩道がある調査箇所			
					かつ、片側2車線以上で左右で撮影されていない調査箇所および片側3車線以上であるため歩道上の樹木が視野範囲に入りにくい調査箇所			
411	城東北部地区	大島	大島四丁目	1-72-2				
412	城東北部地区	大島	大島五丁目	1-72-4	●	●		●
413	城東北部地区	大島	大島五丁目	1-73-2				
414	城東北部地区	大島	大島五丁目	1-73-1				
415	城東北部地区	大島	大島五丁目	1-73-3				
416	城東北部地区	大島	大島五丁目	1-73-4				
417	城東北部地区	大島	大島五丁目	1-93-1				
418	城東北部地区	大島	大島五丁目	1-74-2				
419	城東北部地区	大島	大島六丁目	1-57-1				
420	城東北部地区	大島	大島六丁目	1-57-2				
421	城東北部地区	大島	大島八丁目	1-74-4				
422	城東北部地区	大島	大島八丁目	1-76-2				
423	城東北部地区	大島	大島九丁目	1-60-1	●	●		●
424	城東北部地区	大島	大島九丁目	1-60-2	●	●		●
425	城東北部地区	大島	大島九丁目	1-76-1	●	●		
426	城東北部地区	大島	大島九丁目	1-76-3				
427	城東北部地区	大島	大島九丁目	1-76-4				
428	城東南部地区	北砂	北砂二丁目	2-30-1				
429	城東南部地区	北砂	北砂二丁目	2-30-3				
430	城東南部地区	北砂	北砂二丁目	2-93-4				
431	城東南部地区	北砂	北砂二丁目	2-72-2				
432	城東南部地区	北砂	北砂二丁目	2-72-4				
433	城東南部地区	北砂	北砂五丁目	2-54-2				
434	城東南部地区	北砂	北砂六丁目	2-75-1	●	●		●
435	城東南部地区	北砂	北砂六丁目	2-54-3				
436	城東南部地区	北砂	北砂六丁目	2-54-1				
437	城東南部地区	北砂	北砂七丁目	2-95-4				
438	城東南部地区	北砂	北砂七丁目	2-75-3	●	●		●
439	城東南部地区	東砂	東砂七丁目	3-39-3				
440	城東南部地区	東砂	東砂七丁目	3-19-1	●	●		●
441	城東南部地区	東砂	東砂七丁目	3-19-3	●	●		●
442	城東南部地区	南砂	南砂一丁目	2-49-1				
443	城東南部地区	南砂	南砂一丁目	2-49-3				
444	城東南部地区	南砂	南砂一丁目	2-71-5				
445	城東南部地区	南砂	南砂一丁目	2-71-3				
446	城東南部地区	南砂	南砂一丁目	2-93-1				
447	城東南部地区	南砂	南砂二丁目	2-90-1	●	●		●
448	城東南部地区	南砂	南砂二丁目	2-90-3	●	●		
449	城東南部地区	南砂	南砂二丁目	3-53-1	●	●	●	●
450	城東南部地区	南砂	南砂二丁目	3-53-3	●	●	●	●
451	城東南部地区	南砂	南砂二丁目	3-54-1	●	●		
452	城東南部地区	南砂	南砂二丁目	3-54-3				
453	城東南部地区	南砂	南砂二丁目	3-55-4				
454	城東南部地区	南砂	南砂二丁目	3-55-3				
455	城東南部地区	南砂	南砂二丁目	3-55-1	●	●		
456	城東南部地区	南砂	南砂二丁目	3-35-3				
457	城東南部地区	南砂	南砂二丁目	3-35-1				
458	城東南部地区	南砂	南砂二丁目	3-14-4				
459	城東南部地区	南砂	南砂二丁目	3-14-3				
460	城東南部地区	南砂	南砂三丁目	3-55-2				
461	城東南部地区	南砂	南砂三丁目	3-77-1	●	●		
462	城東南部地区	南砂	南砂三丁目	3-57-2	●	●		
463	城東南部地区	南砂	南砂三丁目	3-57-1	●	●		
464	城東南部地区	南砂	南砂四丁目	3-14-2				
465	城東南部地区	南砂	南砂四丁目	3-15-4				
466	城東南部地区	南砂	南砂四丁目	3-15-2				
467	城東南部地区	南砂	南砂四丁目	3-37-4	●	●		
468	城東南部地区	南砂	南砂四丁目	3-37-3				
469	城東南部地区	南砂	南砂四丁目	3-37-1				
470	城東南部地区	南砂	南砂五丁目	2-93-3				

表 3.3.1 選定した歩道上部の調査箇所 (90 箇所) (9/10)

No.	地区名	地域名	町丁目名	写真 台帳 番号	周辺に樹木が存在する調査箇所			選定結果
						かつ、歩道がある調査箇所		
						かつ、片側2車線以上で左右で撮影されてい ない調査箇所および片側3車線以上であるた め歩道上の樹木が視野範囲に入りにくい調 査箇所		
471	城東南部地区	南砂	南砂五丁目	2-94-1				
472	城東南部地区	南砂	南砂五丁目	2-94-3				
473	城東南部地区	南砂	南砂五丁目	3-16-3				
474	城東南部地区	南砂	南砂五丁目	3-16-1				
475	城東南部地区	南砂	南砂五丁目	2-95-1				
476	城東南部地区	南砂	南砂五丁目	2-95-2				
477	城東南部地区	南砂	南砂五丁目	2-95-3				
478	城東南部地区	南砂	南砂六丁目	3-37-2				
479	城東南部地区	南砂	南砂六丁目	3-39-1				
480	湾岸地区	新砂	新砂一丁目	5-6-1	●	●		
481	湾岸地区	新砂	新砂一丁目	5-6-3				
482	湾岸地区	新砂	新砂一丁目	5-7-2				
483	湾岸地区	新砂	新砂一丁目	5-7-3				
484	湾岸地区	新砂	新砂一丁目	5-7-1				
485	湾岸地区	新砂	新砂一丁目	5-21-4	●	●		
486	湾岸地区	新砂	新砂一丁目	5-15-1	●	●	●	●
487	湾岸地区	新砂	新砂一丁目	5-15-2			●	
488	湾岸地区	新砂	新砂一丁目	5-21-1				
489	湾岸地区	新砂	新砂一丁目	5-21-3	●	●	●	●
490	湾岸地区	新砂	新砂一丁目	5-27-1	●	●	●	
491	湾岸地区	新砂	新砂一丁目	3-92-2	●	●		
492	湾岸地区	新砂	新砂一丁目	3-92-1	●	●		
493	湾岸地区	新砂	新砂一丁目	3-75-3				
494	湾岸地区	新砂	新砂一丁目	3-75-1	●	●	●	●
495	城東南部地区	新砂	新砂三丁目	3-76-4	●	●		
496	城東南部地区	新砂	新砂三丁目	3-76-1	●	●		
497	城東南部地区	新砂	新砂三丁目	3-76-2	●	●		
498	城東南部地区	新砂	新砂三丁目	3-77-3				
499	城東南部地区	新砂	新砂三丁目	3-94-1	●	●		
500	城東南部地区	新砂	新砂三丁目	3-94-3	●	●		
501	城東南部地区	新砂	新砂三丁目	3-95-1	●	●		
502	城東南部地区	新砂	新砂三丁目	3-95-3	●	●		
503	湾岸地区	新木場	新木場一丁目	5-57-3				
504	湾岸地区	新木場	新木場一丁目	5-57-1				
505	湾岸地区	新木場	新木場一丁目	5-57-2				
506	湾岸地区	新木場	新木場一丁目	5-58-1	●	●	●	●
507	湾岸地区	新木場	新木場一丁目	5-58-3				
508	湾岸地区	新木場	新木場一丁目	5-59-1				
509	湾岸地区	新木場	新木場一丁目	5-48-2				
510	湾岸地区	新木場	新木場一丁目	5-59-2	●	●		
511	湾岸地区	新木場	新木場一丁目	5-59-3	●	●		
512	湾岸地区	新木場	新木場一丁目	5-60-1				
513	湾岸地区	新木場	新木場一丁目	5-60-3				
514	湾岸地区	新木場	新木場一丁目	5-80-1				
515	湾岸地区	新木場	新木場一丁目	5-74-3				
516	湾岸地区	新木場	新木場一丁目	5-74-1				
517	湾岸地区	新木場	新木場一丁目	5-70-3				
518	湾岸地区	新木場	新木場一丁目	5-70-1				
519	湾岸地区	新木場	新木場一丁目	5-61-4	●	●		
520	湾岸地区	新木場	新木場一丁目	5-61-3	●	●		
521	湾岸地区	新木場	新木場一丁目	5-61-2	●	●		
522	湾岸地区	新木場	新木場一丁目	5-75-1	●	●	●	●
523	湾岸地区	新木場	新木場一丁目	5-71-3				
524	湾岸地区	新木場	新木場一丁目	5-71-1				
525	湾岸地区	新木場	新木場一丁目	5-62-4	●	●	●	
526	湾岸地区	新木場	新木場一丁目	5-51-3				
527	湾岸地区	新木場	新木場一丁目	5-51-1				
528	湾岸地区	新木場	新木場二丁目	5-76-1	●	●	●	●
529	湾岸地区	新木場	新木場二丁目	5-76-3	●	●	●	
530	湾岸地区	新木場	新木場二丁目	5-73-3	●	●	●	

表 3.3.1 選定した歩道上部の調査箇所 (90 箇所) (10/10)

No.	地区名	地域名	町丁目名	写真 台帳 番号	周辺に樹木が存在する調査箇所 かつ、歩道がある調査箇所			選定結果
							かつ、片側2車線以上で左右で撮影されてい ない調査箇所および片側3車線以上であるた め歩道上の樹木が視野範囲に入りにくい調 査箇所	
531	湾岸地区	新木場	新木場二丁目	5-73-1	●	●	●	
532	湾岸地区	新木場	新木場二丁目	5-76-2				
533	湾岸地区	新木場	新木場二丁目	5-82-1	●	●	●	
534	湾岸地区	新木場	新木場二丁目	5-82-3				
535	湾岸地区	新木場	新木場二丁目	5-77-1				
536	湾岸地区	新木場	新木場二丁目	5-77-3				
537	湾岸地区	新木場	新木場二丁目	5-78-1				
538	湾岸地区	新木場	新木場二丁目	5-78-3				
539	湾岸地区	新木場	新木場二丁目	5-79-4				
540	湾岸地区	新木場	新木場二丁目	5-79-2				
541	湾岸地区	新木場	新木場三丁目	5-90-1	●	●		
542	湾岸地区	新木場	新木場三丁目	5-90-2	●	●		
543	湾岸地区	新木場	新木場三丁目	5-85-1	●	●		
544	湾岸地区	新木場	新木場三丁目	5-85-3	●	●		
545	湾岸地区	新木場	新木場三丁目	5-86-1	●	●		
546	湾岸地区	新木場	新木場三丁目	5-86-3	●	●		
547	湾岸地区	新木場	新木場三丁目	5-87-1	●	●	●	
548	湾岸地区	新木場	新木場三丁目	5-87-3	●	●	●	
549	湾岸地区	新木場	新木場三丁目	5-88-2	●	●		
550	湾岸地区	新木場	新木場三丁目	5-88-1	●	●		
551	湾岸地区	新木場	新木場三丁目	5-80-4				
552	湾岸地区	新木場	新木場三丁目	5-83-3	●	●		
553	湾岸地区	新木場	新木場三丁目	5-83-1	●	●		
554	湾岸地区	新木場	新木場三丁目	5-80-3				
555	湾岸地区	新木場	新木場三丁目	5-80-2				
556	湾岸地区	新木場	新木場三丁目	5-89-3				
557	湾岸地区	新木場	新木場三丁目	5-89-1	●	●	●	
558	湾岸地区	新木場	新木場三丁目	5-75-2				
559	湾岸地区	新木場	新木場三丁目	5-75-3				
560	湾岸地区	新木場	新木場三丁目	5-81-3	●	●	●	
561	湾岸地区	新木場	新木場三丁目	5-81-1	●	●	●	●
562	湾岸地区	夢の島	夢の島一丁目	5-27-2				
563	湾岸地区	夢の島	夢の島一丁目	5-31-1				
564	湾岸地区	夢の島	夢の島一丁目	5-31-2	●	●	●	
565	湾岸地区	夢の島	夢の島一丁目	5-40-1	●	●	●	●
566	湾岸地区	夢の島	夢の島一丁目	5-40-2	●	●	●	●
567	湾岸地区	夢の島	夢の島一丁目	5-46-2	●	●	●	
568	湾岸地区	若洲	若洲一丁目	5-92-1				
569	湾岸地区	若洲	若洲一丁目	5-92-3	●	●		
570	湾岸地区	若洲	若洲一丁目	5-95-1	●	●		
571	湾岸地区	若洲	若洲一丁目	5-95-3	●	●		
572	湾岸地区	若洲	若洲一丁目	5-97-1				
573	湾岸地区	若洲	若洲一丁目	5-97-3				
574	湾岸地区	若洲	若洲一丁目	5-99-1	●	●		
575	湾岸地区	若洲	若洲一丁目	5-99-2				
576	湾岸地区	若洲	若洲一丁目	5-97-2	●	●		
577	湾岸地区	若洲	若洲一丁目	5-99-3				
578	湾岸地区	若洲	若洲一丁目	5-94-1	●	●	●	●
579	湾岸地区	若洲	若洲一丁目	5-91-3	●	●	●	
580	湾岸地区	若洲	若洲一丁目	5-91-1	●	●	●	●
581	湾岸地区	若洲	若洲二丁目	5-93-4	●	●		
582	湾岸地区	若洲	若洲二丁目	5-93-2	●	●		
583	湾岸地区	若洲	若洲二丁目	5-98-1	●	●		
584	湾岸地区	若洲	若洲二丁目	5-98-3	●	●		
585	湾岸地区	若洲	若洲三丁目	5-100-2	●	●		
586	湾岸地区	若洲	若洲三丁目	5-94-2	●	●		
					286	285	99	90

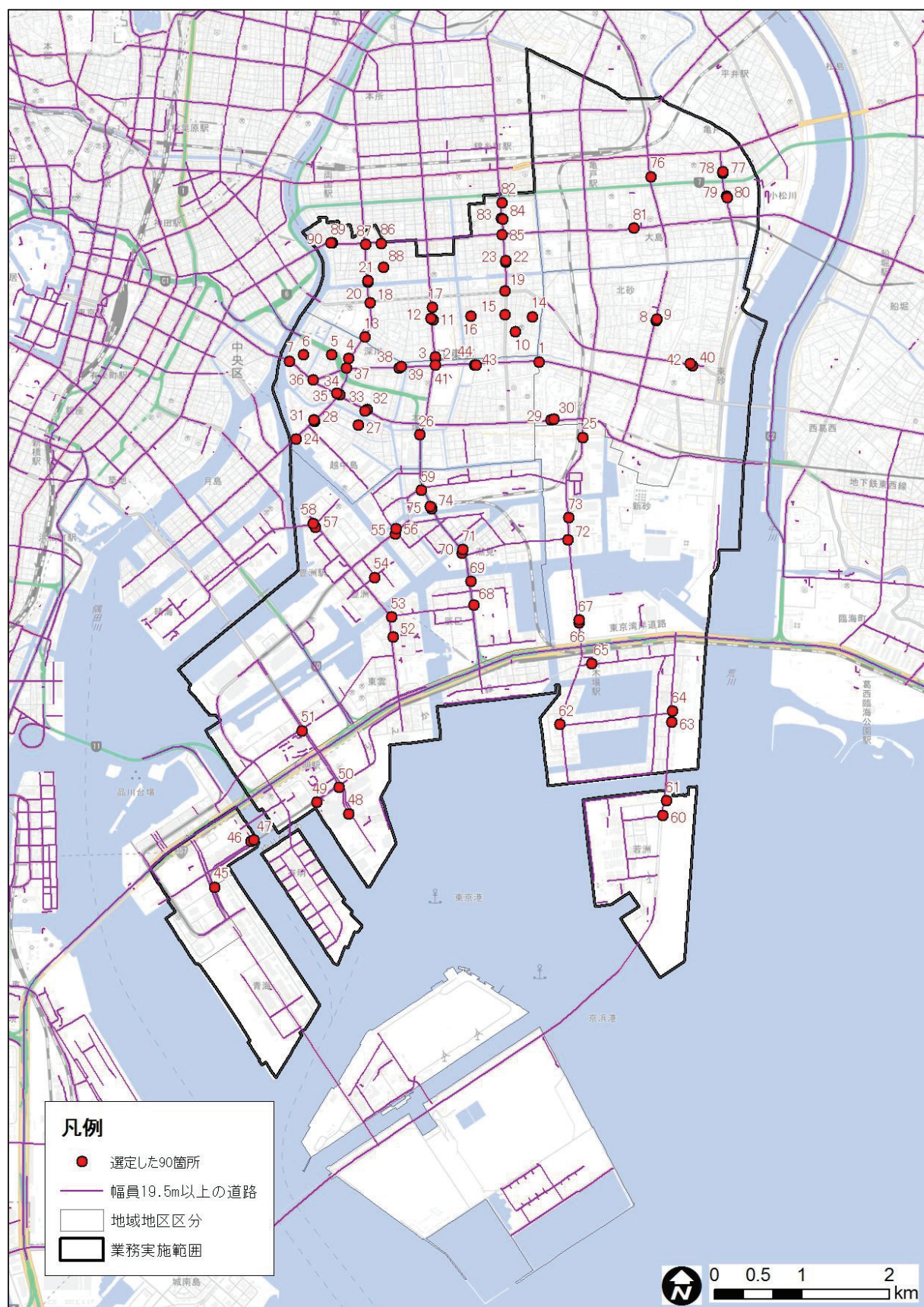


図 3.3.8 選定した 90 箇所の調査位置