

路線測量鈺等の一時撤去と復旧について

本区では、道路等の区域を適切に管理するため、道路上に路線測量鈺等を設置しています。

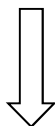
路線測量鈺等は、道路を管理するためだけでなく、道路上での工事や沿道での建築工事、地籍調査等に利用され、重要な役割を果たしています。

工事等により路線測量鈺等を一時撤去する必要がある場合は、鈺の重要性を十分認識したうえで、下記の手順により撤去及び復旧を行ってください。

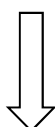
路線測量鈺等の一時撤去と復旧の手順

- ① 路線測量鈺等の有無及び測量方法の確認

※道路上で工事を行う場合は、路線測量鈺等の有無を必ず窓口（防災センター 3-1）で確認してください。

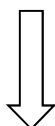


- ③ 路線測量鈺等の一時撤去申請

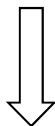


- ④ 工事

※工事中に路線測量鈺等の再現が必要となった場合は、仮復元を行うこと



- ⑤ 工事完了後、路線測量鈺等の復旧



- ⑥ 路線測量鈺等の復旧報告書提出

年 月 日

路線測量鈔等

〔 路線測量鈔
江東区4級基準点
地籍調査鈔 〕

の

一時撤去申請書

復旧報告書

↑ 撤去するものに○を付けてください

江 東 区 長

住所

申請者
(工事発注者) 氏名

工 事 件 名	
工 事 期 間	年 月 日 ~ 年 月 日
工 事 場 所	
工 事 施 工 者	住 所 施工者名 連絡先 担 当
測 量 実 務 取 扱 者	住 所 実務取扱者 連絡先 担 当
添 付 書 類	◆ 一時撤去申請 : 案内図・測量実測図・撤去前写真・測量計算書 ◆ 復旧報告時 : 測量実測図・復旧後写真・測量計算書
競合工事がある場合の調整内容等	