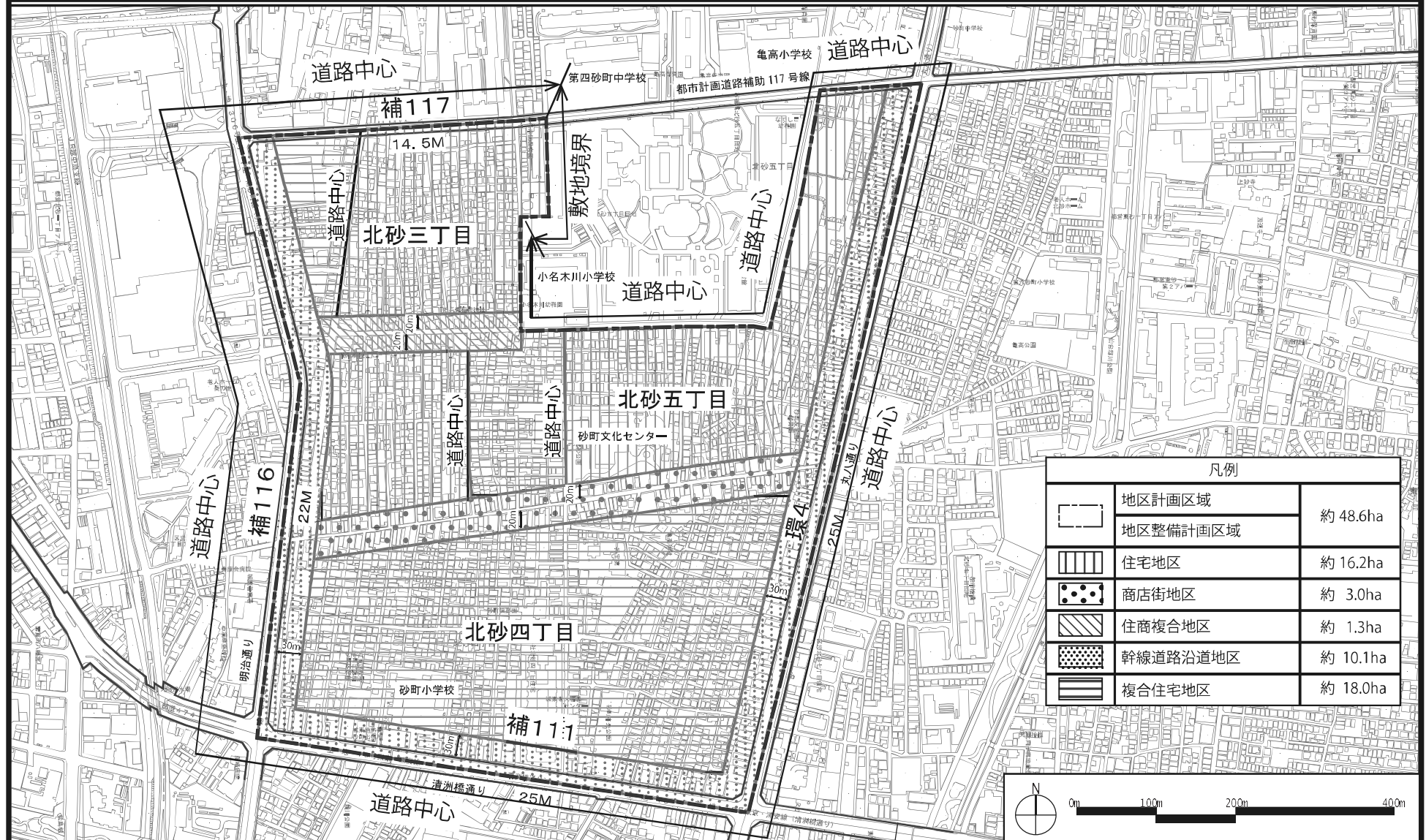


# 東京都市計画地区計画

## 北砂三・四・五丁目地区 地区計画 計画図 1

[江東区決定]

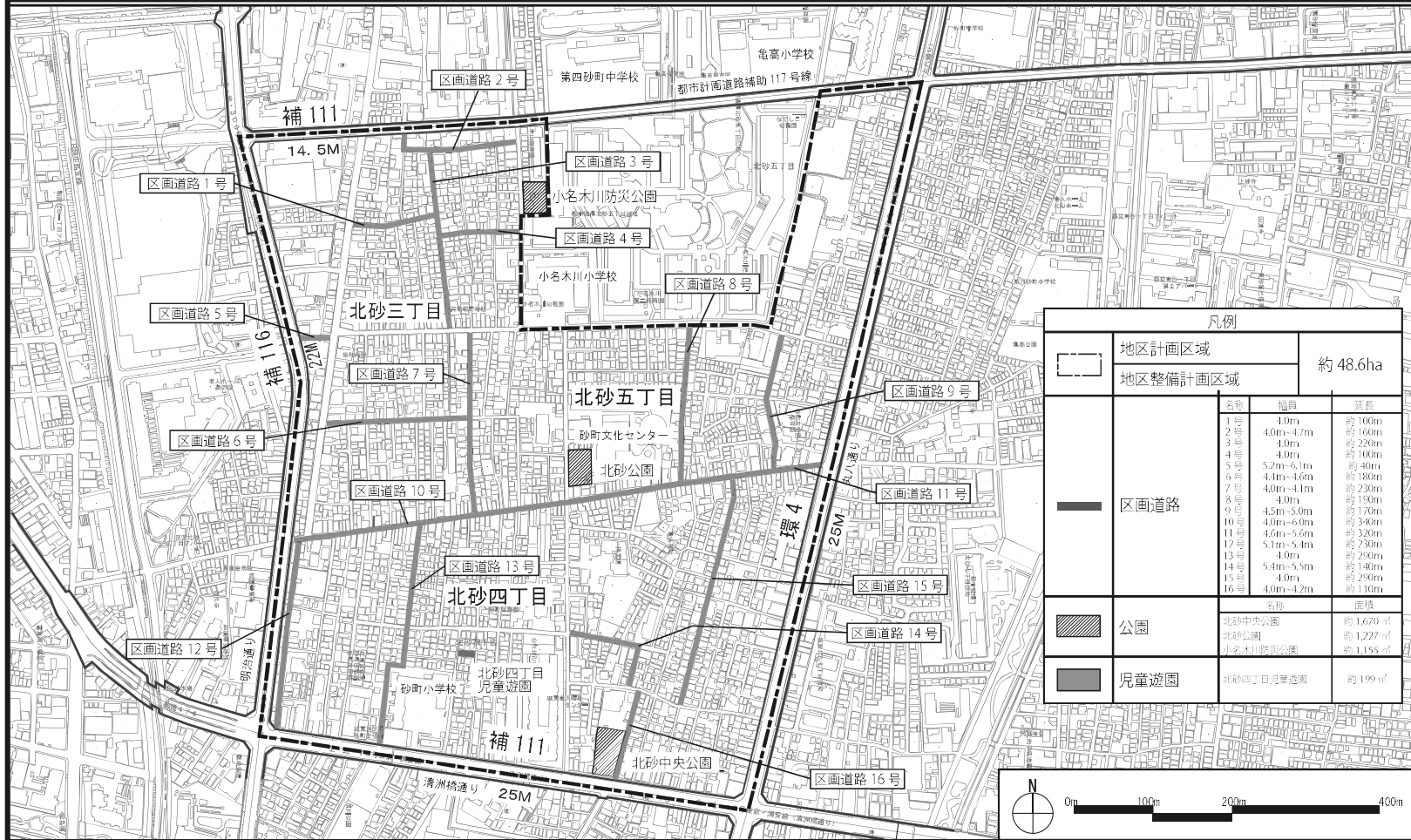


この地図は、東京都知事の承認を受けて、東京都縮尺2,500分の1地形図を利用して作成したものである。(承認場号)31都市基交著第160号  
(承認番号)31都市基街都第163号、令和元年10月2日

# 東京都市計画地区計画

## 北砂三・四・五丁目地区 地区計画 計画図 2

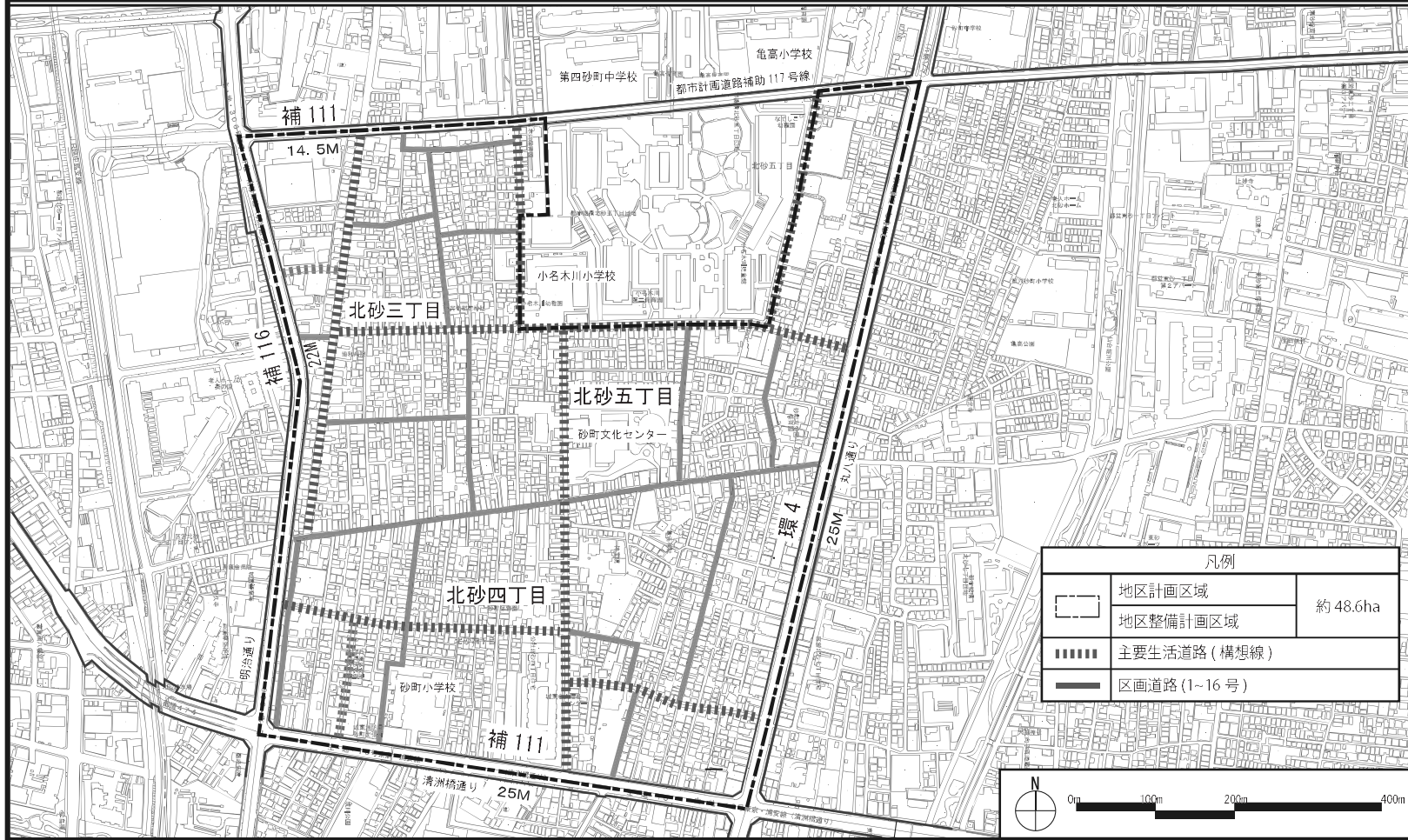
(江東区決定)



この地図は、東京都知事の承認を受けて、東京都縮尺2,500分の1地形図を利用して作成したものである。(承認番号) 31都市基交著第160号 (承認番号) 31都市基街都第163号、令和元年10月2日

# 東京都市計画地区計画

## 北砂三・四・五丁目地区 地区計画 方針付図（参考図）〔江東区決定〕



この地図は、東京都知事の承認を受けて、東京都縮尺2,500分の1地形図を利用して作成したものである。(承認番号)31都市基交著第160号  
(承認番号)31都市基街都第163号、令和元年10月2日